

**Agenzia del Territorio**  
**CATASTO FABBRICATI**  
Ufficio provinciale di  
Genova

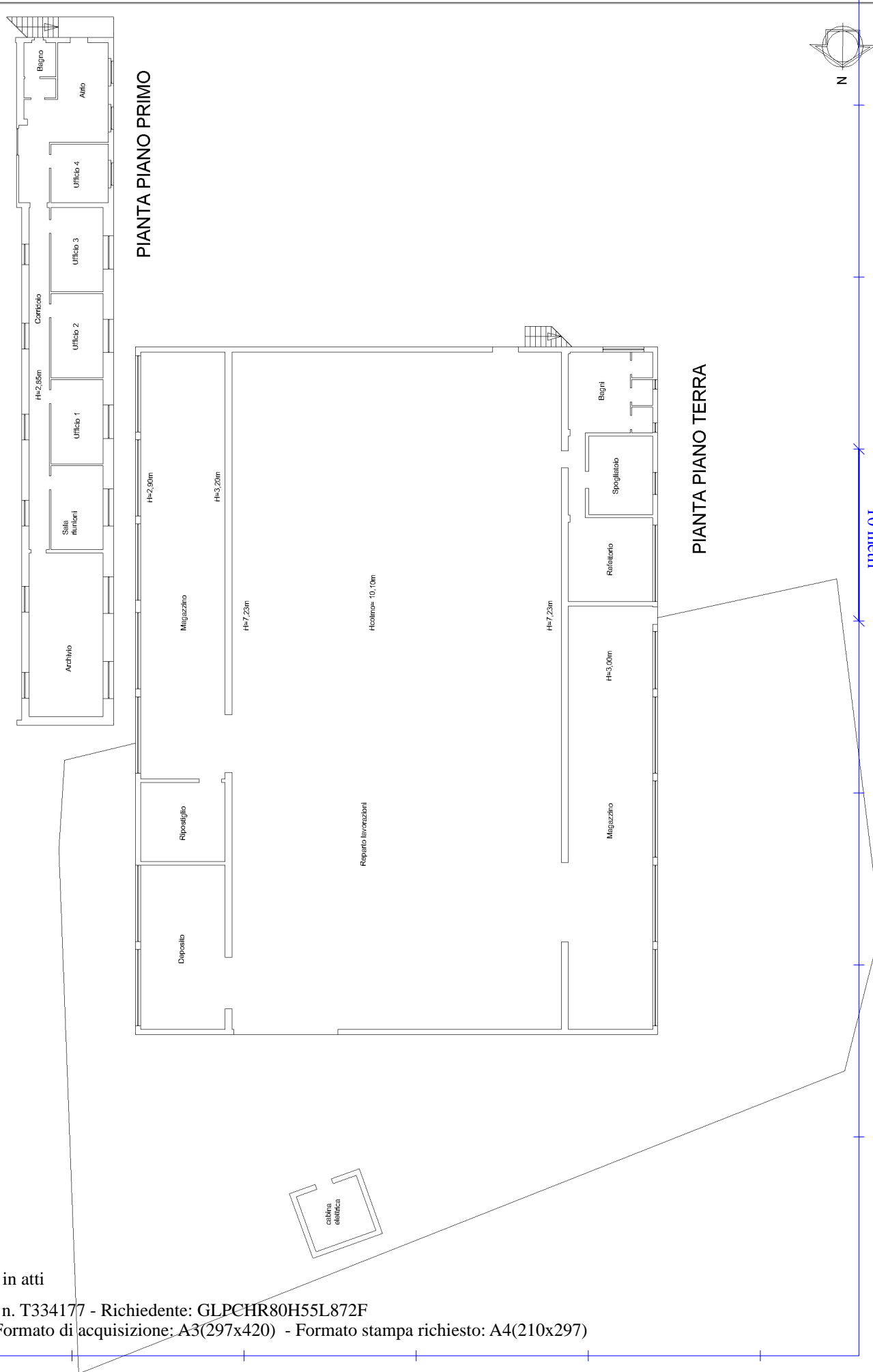
Dichiarazione protocollo n. GE0172887 del 21/04/2011  
Planimetria di u.i.u. in Comune di Ronco Scrivia  
Via Al Torrente Scrivia

civ. 1

Identificativi Catastali:  
Sezione: 28  
Foglio: 480  
Particella: 480  
Subalterno: 4

Compilata da:  
Montaldo Sandro  
Iscritto all'albo:  
Ingegneri  
Prov. Genova N. 6267

Scheda n. 1 - Scala 1: 200



Catasto dei Fabbricati - Situazione al 23/01/2019 - Comune di RONCO SCRIVIA (H536) - < Foglio: 480 - Particella: 480 - Subalterno: 4 >  
LOCALITA' CASTELLO DI BORGIO FORNARI n. 1 piano: T-1;

Ultima planimetria in atti

**Agenzia del Territorio**  
**CATASTO FABBRICATI**  
Ufficio provinciale di  
Genova

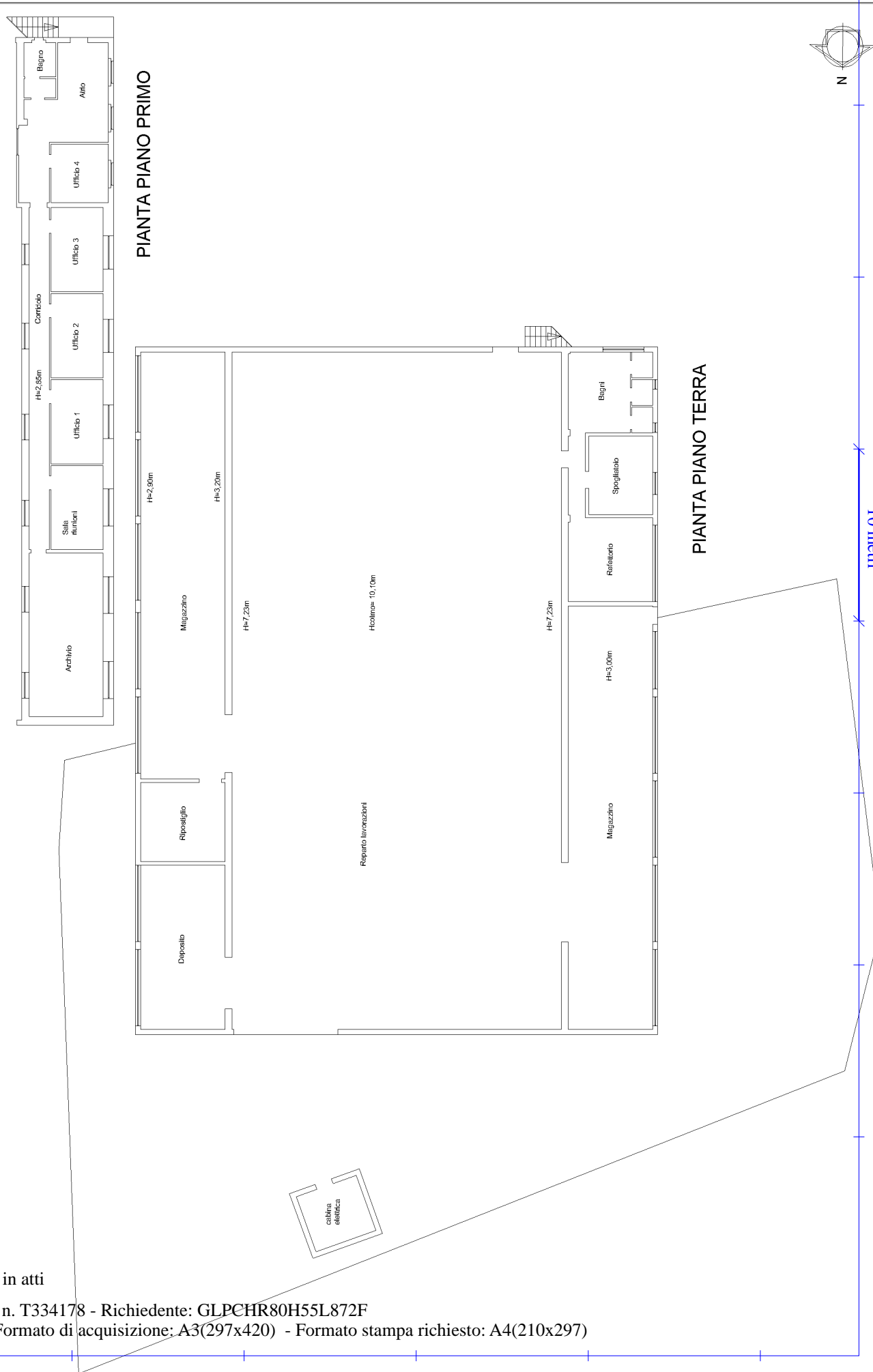
Dichiarazione protocollo n. GE0172887 del 21/04/2011  
Planimetria di u.i.u. in Comune di Ronco Scrivia  
Via Al Torrente Scrivia

civ. 1

Identificativi Catastali:  
Sezione: 28  
Foglio: 480  
Particella: 480  
Subalterno: 4

Compilata da:  
Montaldo Sandro  
Iscritto all'albo:  
Ingegneri  
Prov. Genova  
N. 6267

Scheda n. 1 - Scala 1:200



Catasto dei Fabbricati - Situazione al 23/01/2019 - Comune di RONCO SCRIVIA (H536) - < Foglio 480 - Particella: 481 - Subalterno: 1 >  
LOCALITA' CASTELLO DI BORGIO FORNARI n. 1 piano: T-1;

Ultima planimetria in atti

**Agenzia del Territorio**  
**CATASTO FABBRICATI**  
Ufficio provinciale di  
Genova

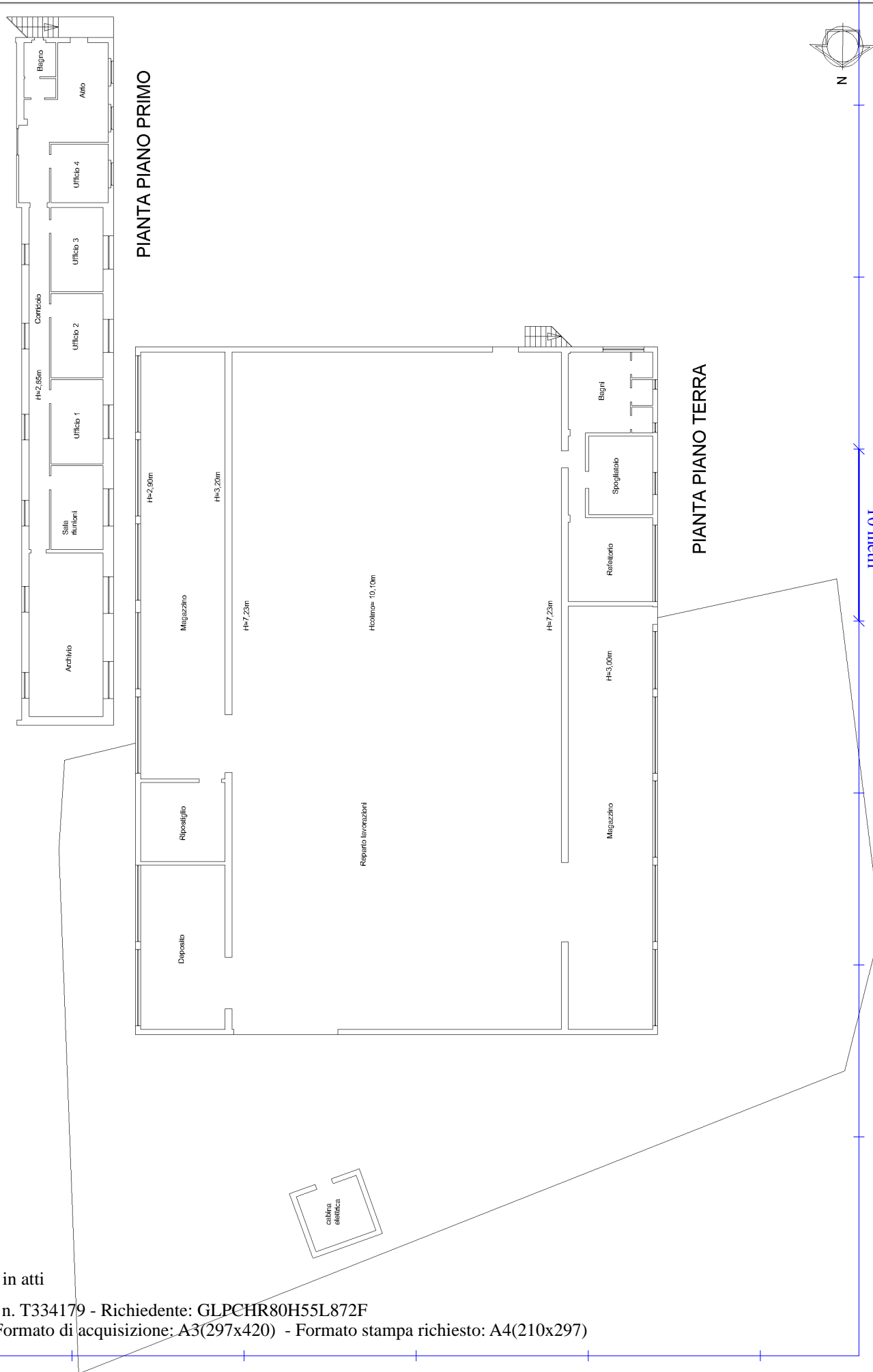
Dichiarazione protocollo n. GE0172887 del 21/04/2011  
Planimetria di u.i.u. in Comune di Ronco Scrivia  
Via Al Torrente Scrivia

civ. 1

Identificativi Catastali:  
Sezione: 28  
Foglio: 480  
Particella: 480  
Subalterno: 4

Compilata da:  
Montaldo Sandro  
Iscritto all'albo:  
Ingegneri  
Prov. Genova N. 6267

Scheda n. 1 - Scala 1: 200



Catato dei Fabbricati - Situazione al 23/01/2019 - Comune di RONCO SCRIVIA (H536) - < Foglio 480 - Particella: 558 - Subalterno: 1 >  
LOCALITA' CASTELLO DI BORGIO FORNARI n. 1 piano: T-1;

Ultima planimetria in atti