

MODULARIO
F. rig. rend. 497



MINISTERO DELLE FINANZE
DIREZIONE GENERALE DEL CATASTO E DEI SERVIZI TECNICI ERARIALI

MOD. B (Nuovo Catasto Edilizio Urbano)

Lire
100

NUOVO CATASTO EDILIZIO URBANO

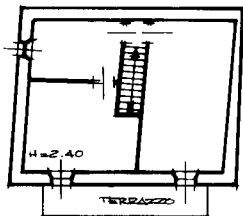
(R. DECRETO-LEGGE 13 APRILE 1939, N. 682)

Planimetria dell'immobile situato nel Comune di TORRIGLIA Via LOCALITA' COSTAZZA N°

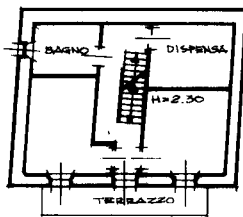
Ditta [REDACTED]

Allegata alla dichiarazione presentata all'Ufficio Tecnico Erariale di GENOVA

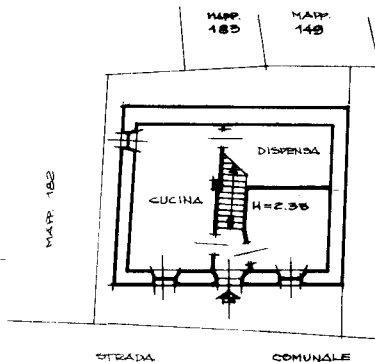
PARTITA N. 1351
FOGLIO 69
MAPPALE 181



P. SECONDO



P. PRIMO



P. TERRA



ORIENTAMENTO



SCALA DI 1:200

SPAZIO RISERVATO PER LE ANNOTAZIONI D'UFFICIO

DATA
PROT. N°

1813

Compilata dal Geometra
(Titolo, nome e cognome del tecnico)
ROSSI SANDRO

Iscritto all'Albo dei Geometri
della Provincia di Genova (n°1927)

DATA 10-12-1985

Firma: [Signature]

Catasto dei Fabbricati - Situazione al 10/12/2018 - Comune di TORRIGLIA (L.298) - < Foglio: 69 - Particella: 181 - Subalterno: 0 >
LOCALITA' COSTAZZA piano: T-1-2;

Ultima planimetria in atti