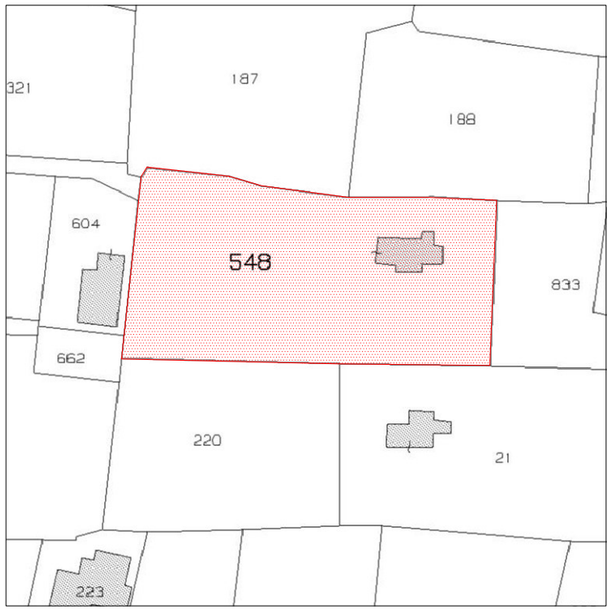

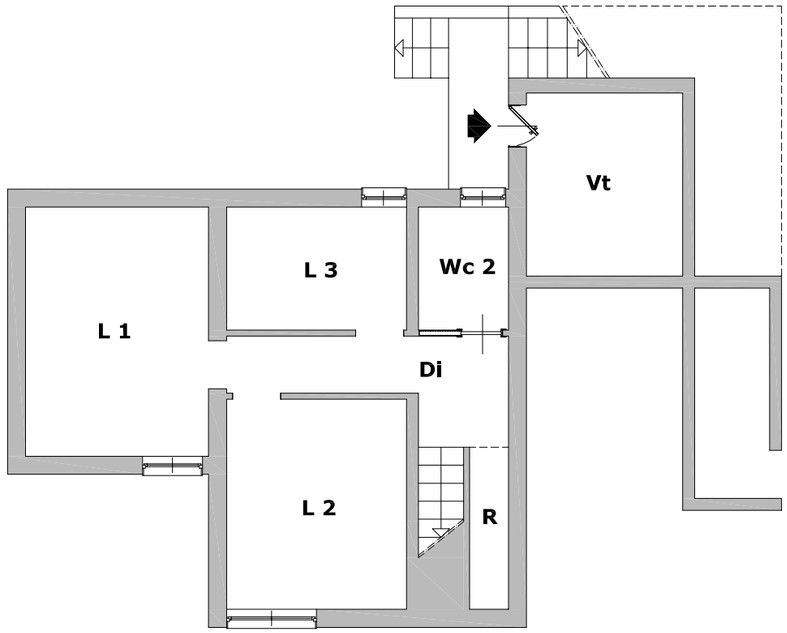

Pianta Piano Seminterrato

DATI DIMENSIONALI UNITA' IMMOBILIARE:

Superficie lorda unità immobiliare.....120,70 m^2
Superficie utile unità immobiliare.....96,20 m^2
Superficie esterna pertinenziale coperta.....15,40 m^2
Superficie esterna pertinenziale scoperta.....2.709,00 m^2

Vano n°	Descrizione	Sup. utile [m^2]	H [m]
I	Ingresso	12.35	2.50
K/P/S	Cucina/Pranzo/Soggiorno	33.80	2.90
Wc 1	Locale igienico 1	1.85	2.50
Di	Disimpegno	5.80	2.80
R	Ripstiglio	1.75	1.90
L 1	Camera da letto 1	12.65	2.80
L 2	Camera da letto 2	10.50	2.80
L 3	Camera da letto 3	6.15	2.80
Wc 2	Locale igienico 2	3.10	2.80
Vt	Vano tecnico	8.25	1.90
Aec	Area esterna coperta	15.40	2.70

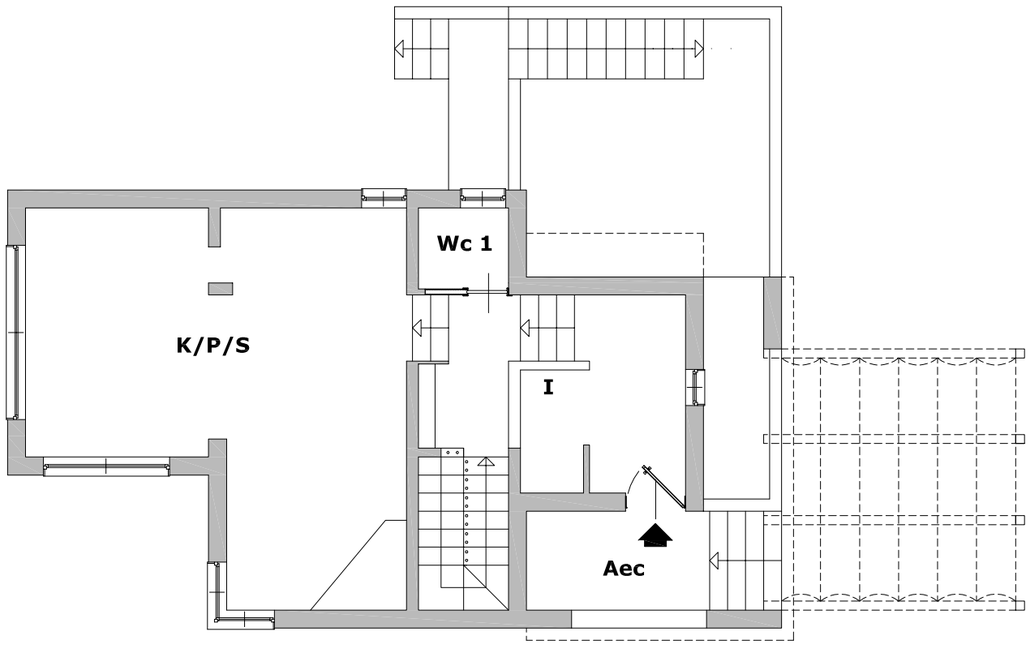

Pianta Piano Rialzato

TRIBUNALE DI BARI
SEZIONE ESECUZIONI IMMOBILIARI
Presidente Dott. Antonio RUFFINO

OGGETTO

P.E. n. 14/2019 R.G.E.

PROMOSSA DA

MPS S.p.A.

c/

ESPERTO
Arch. Tommaso SIMONE VENEZIANI
Largo Fontanelle, 2 - 70043 Monopoli (Ba)

O.A.P.P.C. della Provincia di Bari n. 2696
Albo C.T.U. presso il Tribunale di Bari n. 528

DATI CATASTALI
Comune di Polignano a Mare
Città Metropolitana di Bari
Immobile censito presso il N.C.E.U. al Foglio 50, Particella 548, Sub. -

ORIENTAMENTO

TITOLO DELLA TAVOLA

RILIEVO ARCHITETTONICO DELL'UNITA' IMMOBILIARE AD USO ABITATIVO AL PIANO RIALZATO E SEMINTERRATO SITA IN POLIGNANO A MARE CON ACCESSO DALLA STRADA COMUNALE PARCO BALISTRIS N. 1231

elaborato	scala	data
TAVOLA UNICA	**1:100**	**MAG. 2019**

Licenza d'uso software ELECAE - BETACAD relase 2010 per Microsoft Windows n. 18936-4A6-19378

Firmato Da: SIMONE VENEZIANI TOMMASO Emesso Da: ARUBAPEC S.P.A. NG CA 3 Serial#: 35cd1fbb30ba2588d2963be7c6c717e9