

MODULARIO
a.f.c. n. 467



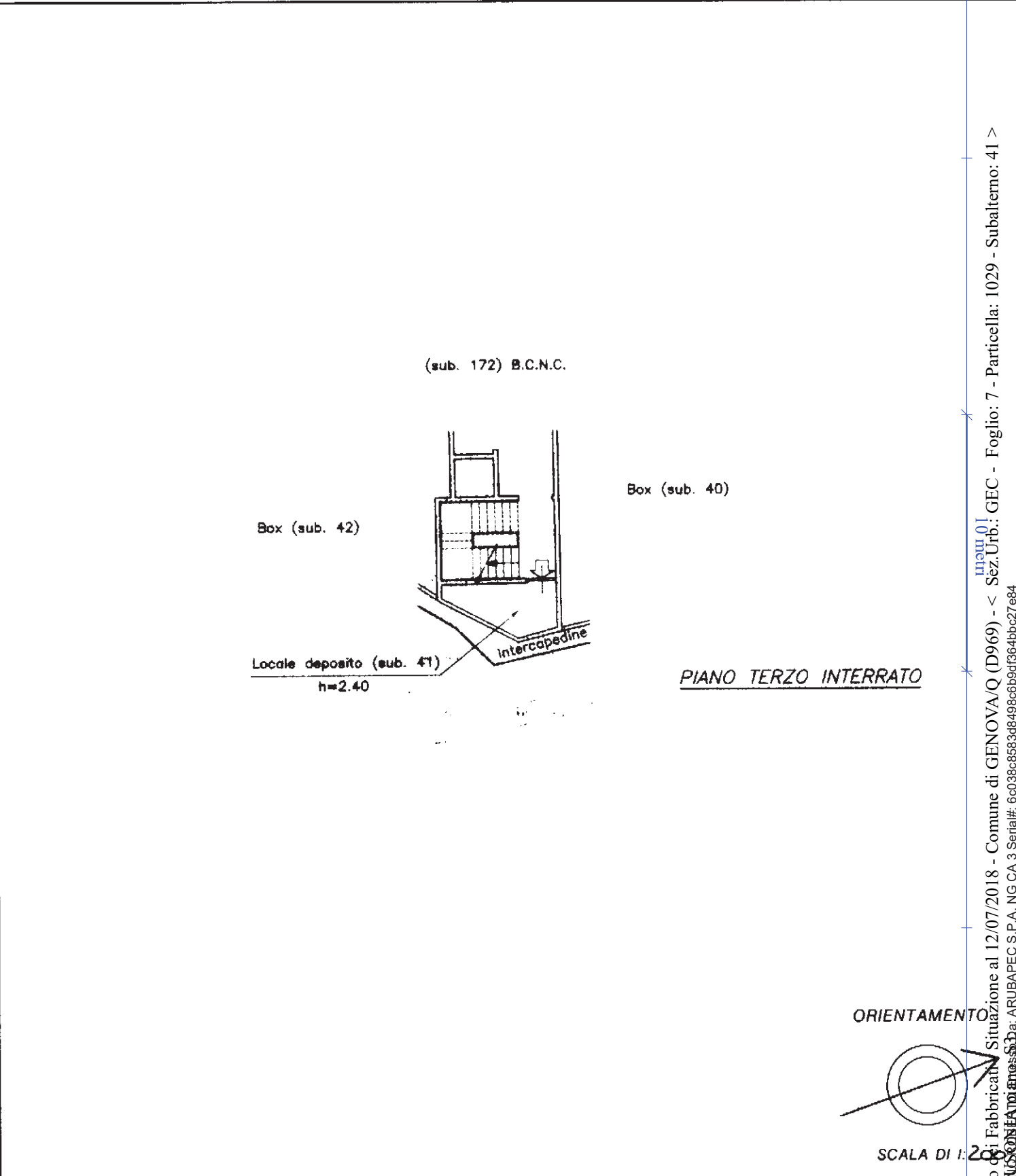
MINISTERO DELLE FINANZE
DIPARTIMENTO DEL TERRITORIO

CATASTO EDILIZIO URBANO (RDL 13-4-1939, n. 652)

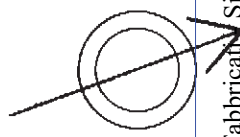
MOD. BN (CEU)

LIRE
200

Planimetria di u.i.u. in Comune di GENOVA via Ausonia/Via Stello civ.




ORIENTAMENTO



SCALA DI 1:200

Dichiarazione di N.C. <input checked="" type="checkbox"/> Denuncia di variazione <input type="checkbox"/> Ultima planimetria in atti	Compilata dal <u>Arch. MONTALDO Giorgio</u> <small>(Titolo, cognome e nome)</small>	RISERVATO ALL'UFFICIO
Identificativi catastali Data presentazione: 17/12/2001 - Data: 12/07/2018 - n. T182764 - Richiedente: CRTSFN83M01D969P Totale schede: 1 - Formate di acquisizione: A4 (210x297) - Formate stampa richieste: A4 (210x297) n. <u>1029</u> sub. <u>41</u>	Iscritto all'albo degli <u>Architetti</u> della provincia di <u>GENOVA</u> n. <u>2156</u> data <u>NOV. 2001</u> Firma <u>[Signature]</u>	Catasto di Fabbricati - Situazione al 12/07/2018 - Comune di GENOVA/Q (D969) - < Sez. Urb.: GEC - Foglio: 7 - Particella: 1029 - Subalterno: 41 > Firmato DA: <u>[Signature]</u>



Catasto di Fabbricati - Situazione al 12/07/2018 - Comune di GENOVA/Q (D969) - < Sez. Urb.: GEC - Foglio: 7 - Particella: 1029 - Subalterno: 41 >
Firmato DA: [Signature]

MODULARIO
n. F.L. N. 487

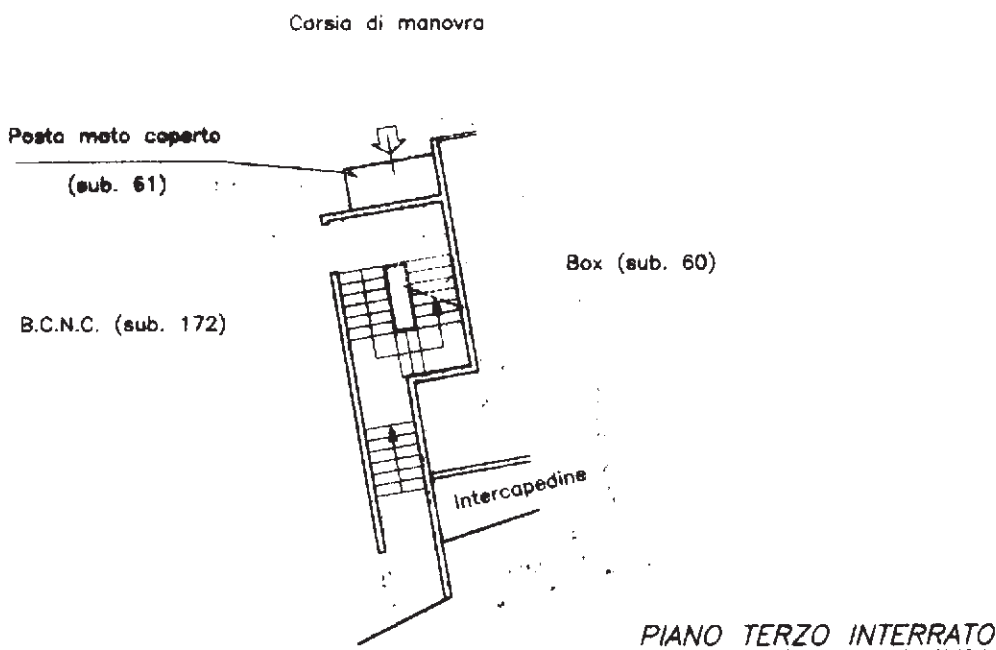


MINISTERO DELLE FINANZE
DIPARTIMENTO DEL TERRITORIO
CATASTO EDILIZIO URBANO (RDL 13-4-1939, n. 652)

MOD. BN (CEU)

LIRE
200

Planimetria di u.i.u. in Comune di GENOVA via Ausonia / Via Stallo civ.



ORIENTAMENTO



SCALA DI 1: 200

Catasto Edilizio Urbano - Sezione di Genova - P.V.

Dichiarazione di N.C.

Denuncia di variazione

Ultima planimetria in atti

Compilata dal Arch. NONTALDO GIORGIO
(Titolo, cognome e nome)

RISERVATO ALL'UFFICIO

Data presentazione: 17/12/2001 - Data: 12/07/2018 - n. T182765 - Richiedente: CRTSFN83M01D969P

Totale schede: 1 - Formato di acquisizione: A4 (210x297) - Formato stampa richiesto: A4 (210x297)

n. 1029 sub. 61 data NOV 2001 Firma [Signature]

Catasto Edilizio Urbano - Comune di GENOVA/Q (D969) - < Sez. Urb.: GEC - Foglio: 7 - Particella: 1029 - Subalterno: 61 >
Firmato DA: [Signature] - Modulo: ARUBAPEC S.P.A. NG CA 3 Serial#: 6c038c8583d8498c6b9d1364bcb27e84



MODULARIO
a.f.c. n. 467



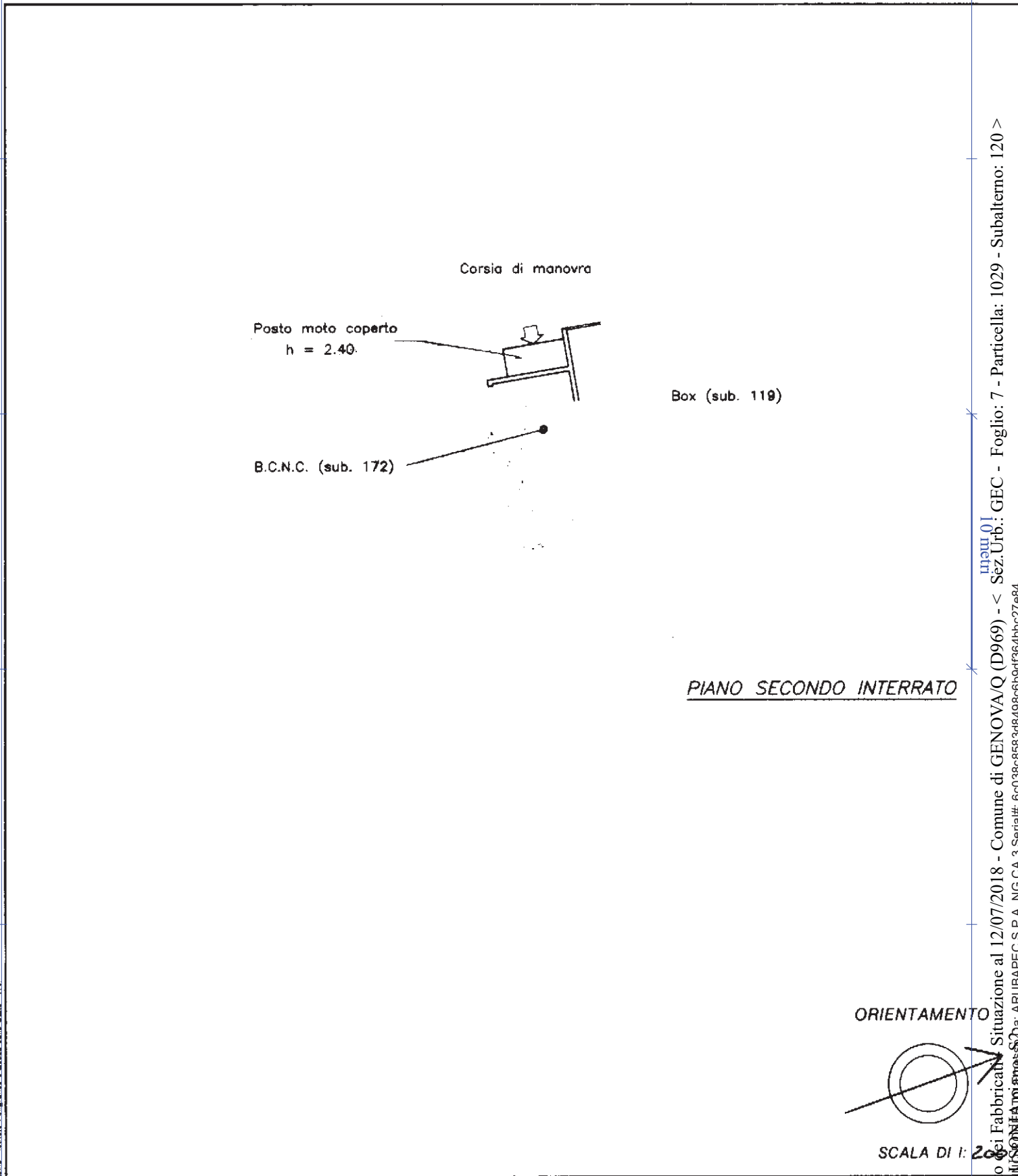
MINISTERO DELLE FINANZE
DIPARTIMENTO DEL TERRITORIO

MOD. BN (CEU)

CATASTO EDILIZIO URBANO (RDL 13-4-1939, n. 652)

LIRE
200

Planimetria di u.i.u. in Comune di GENOVA via Ausonia / Via Stallo civ.



Catascio dei Fabbricati - Situazione al 12/07/2018 - Comune di GENOVA/Q (D969) - < Sez.Urb.: GEC - Foglio: 7 - Particella: 1029 - Subalterno: 120 >
Firmato DA: [Signature] - Modulo: [Stamp] - Data: [Stamp]


Dichiarazione di N.C.
Denuncia di variazione

Compilata dal ARCH. MONTALDO GIORGIO
(Titolo, cognome e nome)

RISERVATO ALL'UFFICIO

Ultima planimetria in atti
Identificativi catastali
Data presentazione: 17/12/2001 - Data: 12/07/2018 - n. T182767 - Richiedente: CRTSFN83M01D969P
Totale schede: 1 - Formato di acquisizione: A4 (210x297) - Formato stampa richiesto: A4 (210x297)
n. 1025 sub. 120

Iscritto all'albo degli ARCHITETTI
nella provincia di GENOVA
data Nov. 2001 Firma [Signature]



MODULARIO
a.r.z. n. 487




MINISTERO DELLE FINANZE
DIPARTIMENTO DEL TERRITORIO

CATASTO EDILIZIO URBANO (RDL 13-4-1939, n. 652)

MOD. BN (CEU)

LIRE
200

Planimetria di u.i.u. in Comune di..... GENOVA..... via Ausonia / Via Stella..... civ.....



Piano - Istituto Poligrafico - Zona dello Stato - P.V.

Catasto di Fabbricati - Situazione al 12/07/2018 - Comune di GENOVA/Q (D969) - < Sez. Urb.: GEC - Foglio: 7 - Particella: 1029 - Subalterno: 121 >
M. 01
Firmato DA: BOMMUSCONI FABIO


Dichiarazione di N.C.
Denuncia di variazione

Compilata dal ARCH. MONTALDO GIORGIO
(Titolo, cognome e nome)

RISERVATO ALL'UFFICIO

Ultima planimetria in atti

Iscritto all'albo dei ARCHITETTI
della provincia di GENOVA
data NOV. 2001 Firma



Data presentazione: 17/12/2001 - Data: 12/07/2018 - n. T182768 - Richiedente: CRTSFN83M01D969P
Totale schede: 1 - Formato di acquisizione: A4 (210x297) - Formato stampa richiesto: A4 (210x297)



**Agenzia del Territorio
CATASTO FABBRICATI
Ufficio Provinciale di**

Dichiarazione protocollo n. 000105172 del 06/03/2003

Planimetria di u.i.u. in Comune di Genova - Genova

Via Ausonia - Via Stallo

civ.

Identificativi Catastali:

Sezione: GEC

Foglio: 7

Particella: 1029

Subalterno: 173

Compilata da:

Pallavicini Luca

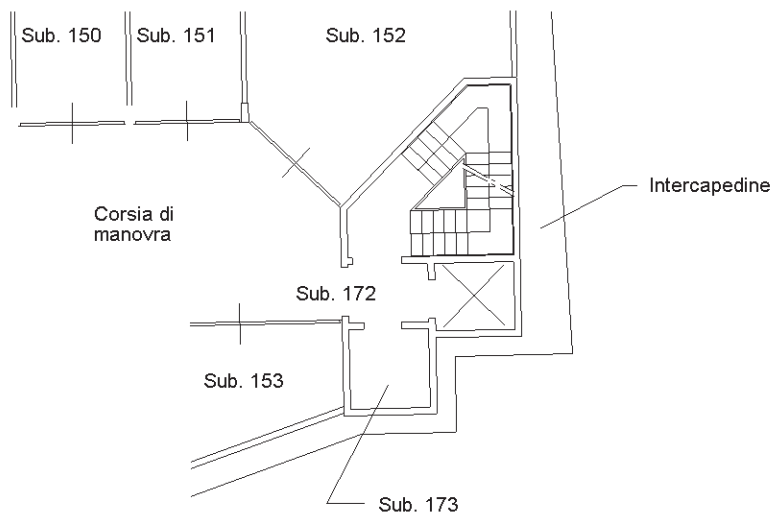
Iscritto all'albo:
Geometri

Prov. Genova

N. 2602

Scheda n. 1

Scala 1:200



PIANO PRIMO INTERRATO
(H media = 2.40)



Ultima planimetria in atti

Catasto dei Fabbricati - Situazione al 12/07/2018 - Comune di GENOVA/Q (D969) - < Sez.Urb.: GEC - Foglio: 7 - Particella: 1029 - Subalterno: 173 >
 Firmato DA: **FORNUSCONI PIETRO ANTONIO** Sub: ARUBAPEC S.P.A. NG CA 3 Serial#: 6c038c8583d8498c6b5d9f364bcb27e84



**Agenzia del Territorio
CATASTO FABBRICATI
Ufficio Provinciale di
Genova**

Dichiarazione protocollo n. GE0110400 del 16/03/2007

Planimetria di u.i.u. in Comune di Genova - Genova

Via Ausonia

civ. 50R

Identificativi Catastali:

Sezione: GEC

Foglio: 7

Particella: 1029

Subalterno: 174

Compilata da:

Pallavicini Luca

Iscritto all'albo:
Geometri

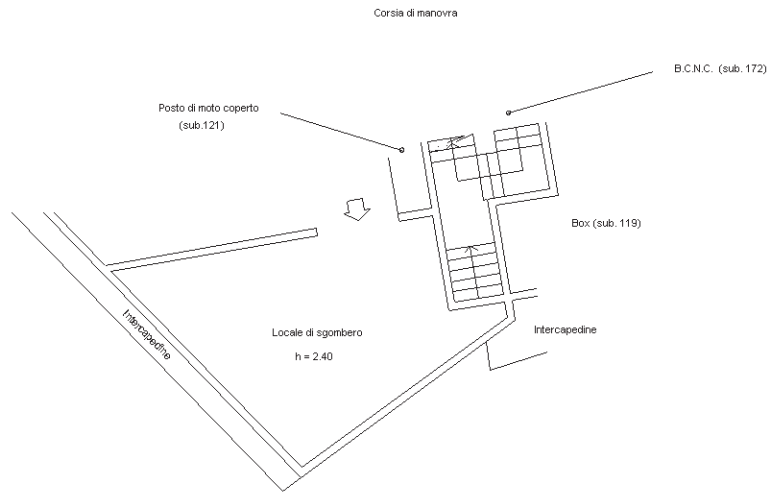
Prov. Genova

N. 2602

Scheda n. 1

Scala 1:200

Piano Secondo Interrato



Catasto dei Fabbricati - Situazione al 12/07/2018 - Comune di GENOVA/Q (D969) - < Sez.Urb.: GEC - Foglio: 7 - Particella: 1029 - Subalterno: 174 >
Firmato DA **FORNUSCONI FABIO** 50RspiaaofS2APEC S.P.A. NG CA 3 Serial#: 6c038c8583d8498c6b9d364bcb27e84

Ultima planimetria in atti

