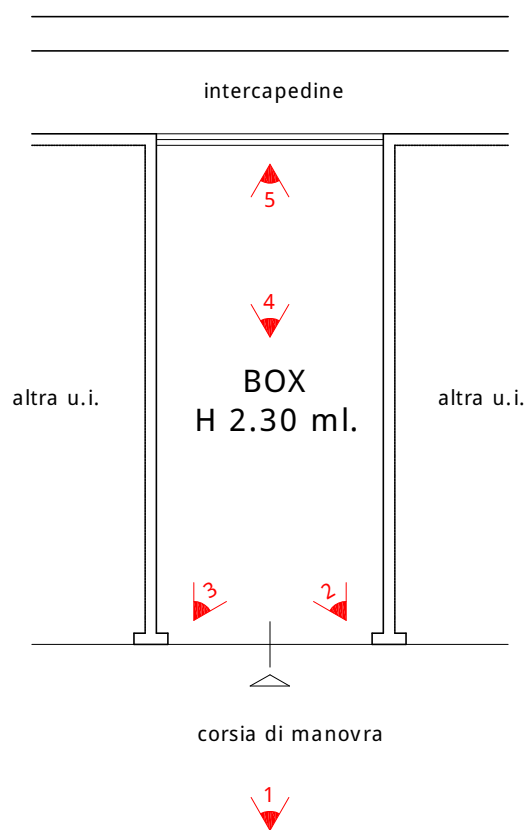


# PLANIMETRIA PUNTI DI RIPRESA FOTOGRAFICA

COMUNE DI SESTRI LEVANTE (GE) - Via Palermo SNC

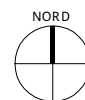
Censito al Catasto dei Fabbricati al Fg. 28 Part. 1783 sub 5



## LEGENDA

◀ né di ripresa fotografica

PIANO PRIMO INTERRATO - SCALA 1:100



## DOCUMENTAZIONE FOTOGRAFICA BOX SUB 5



**VISTA ESTERNA AUTORIMESSA**




**VISTA ACCESSO CARRABILE**





**VISTA COPERTURA AUTORIMESSA**



**VISTA COPERTURA AUTORIMESSA**





**VISTA AREA DI MANOVRA**



**VISTA AREA DI MANOVRA**





**FOTO 1**



**FOTO 2**



**FOTO 3**





FOTO 4



FOTO 5

