



MINISTERO DELLE FINANZE

DIREZIONE GENERALE DEL CATASTO E DEI SERVIZI TECNICI ERARIALI

ACCERTAMENTO GENERALE DELLA PROPRIETA' IMMOBILIARE URBANA

(R. DECRETO LEGGE 13 APRILE 1939-XVII n°652)

Planimetria degli immobili urbani denunciati con la Scheda N° 1862304

Comune Genova

Ditta Angelo Camillo Maino fa. Cas.

Via Corso Magenta N° 49 int. 2

Segnare cognome, nome, paternità del solo primo intestatario

25191 C

ACCERTAMENTO GENERALE DELLA PROPRIETA' IMMOBILIARE URBANA

(R.D.L. 13 aprile 1939-XVII, n. 652)

COMUNE

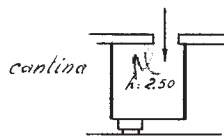
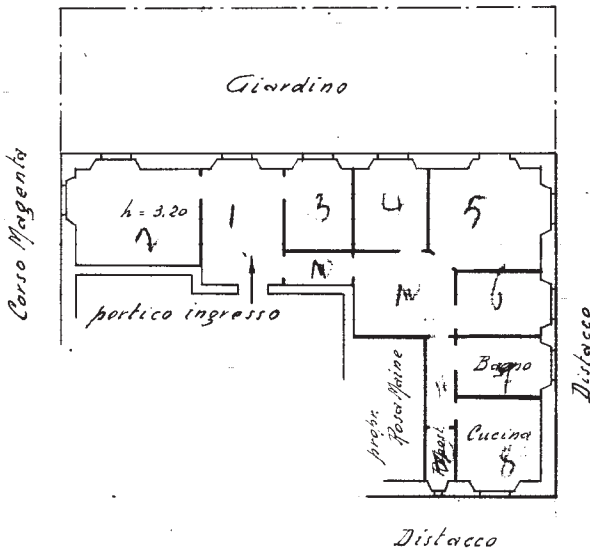
di

Talloncino di riscontro DELLA

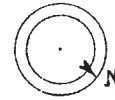
SCHEDA NUMERO

1862304

R



ORIENTAMENTO



SCALA di 1: 200

Compilata da:

geom. Ettore Ferrari
(Titolo, nome e cognome del tecnico)

Iscritto all'Albo de Geometri
della Provincia di Genova

Data 20 Dic. 1939 XVIII Firma Ettore Ferrari

Catasto dei Fabbricati - Situazione al 10/01/2019 - Comune di GENOVA/Q (D969) - < Sez. Urb.: GEC - Foglio: 13 - Particella: 19 - Subalterno: 17 >
CORSO MAGENTA n. 7 piano: T interno: 2;

Ultima planimetria in atti