MINISTERO DELLE FINANZE

DIREZIONE GENERALE DEL CATASTO E DEI SERVIZI TECNICI ERARIALI

ACCERTAMENTO GENERALE DELLA PROPRIETA' IMMOBILIARE URBANA

(R. DECRETO LEGGE 13 APRILE 1939-XVII N°652)

Planimetria degli immobili urbani denunciati con la Scheda N° 5596958

Comune Borghasco-Pieve

Via Aurelia n° 20

Ditta [1] Carbone Eugenio fu Giuseppe

[1] Segnare cognome, nome, paternità del solo primo intestatario

ACCERTAMENTO GENERALE DELLA PROPRIETÀ IMMOBILIARE URBANA

(R.D.L. 13 aprile 1939-XVII, n. 652)

COMUNE di Bogliasco

Talloncino di riscontro

DELLA

SCHEDA NUMERO

5596958

AVVERTENZA: Il presente talloncino deve essere incollato a cura del dichiarante sulla planimetria, (riproducente la unità immobiliare denunciata con la presente scheda) da presentare ai sensi dell'articolo 7 del R. D. L. 13 aprile 1939-XVII, n. 652.

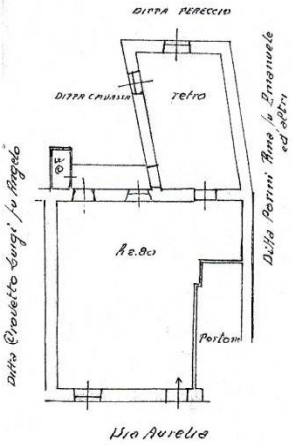

ORIENTAMENTO

SCALA DI 1:200

Compilata da:

geom. Renato Consigliere

(Titolo, nome e cognome del tecnico)

Iscritto all'Albo de geometri

della Provincia di Genova

Data 27 novembre '39 anno Firma Consiglieri

28 Aprile 1941 XIX E.F.

Agenzia del Territorio
CATASTO FABBRICATI
Ufficio Provinciale di Genova

Dichiarazione protocollo n. GE0400630 del 10/11/2011

Planimetria di u.i.u. in Comune di Bogliasco

Via Emanuele Pontiroli civ. 20-22

Identificativi Catastali:
Sezione:
Foglio: 7
Particella: 262
Subalterno: 9

Compilata da:
Gardella Andrea
Iscritto all'albo:
Geometri
Prov. Genova N. 3081

Scheda n. 1 Scala 1:200

U.I. CIV. 20 INT. 1A
PIANO TERRA

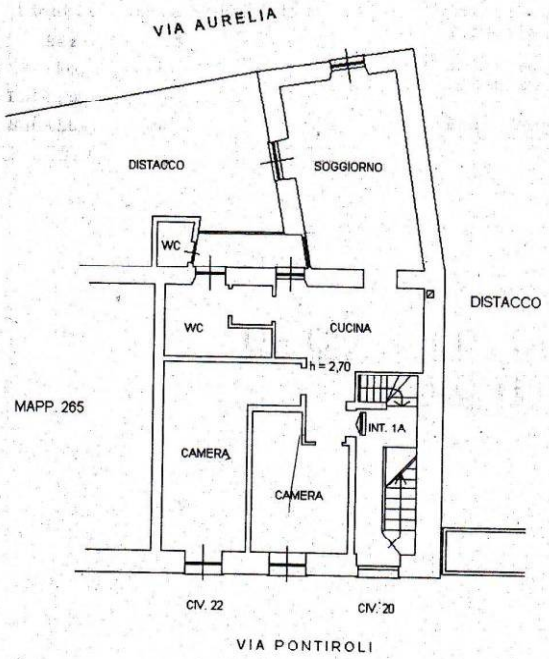

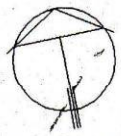

NORD

Catasto dei Fabbricati - Situazione al 31/05/2017 - Comune di BOGLIASCO(A922) - < Foglio: 7 - Particella: 262 - Subalterno 9 >
VIA EMANUELE PONTIROLI n. 20 n. 22 piano: T interno: 1A;

Ultima Planimetria in atti

STATO ATTUALE

PIANO TERRA
H = 2.70 m

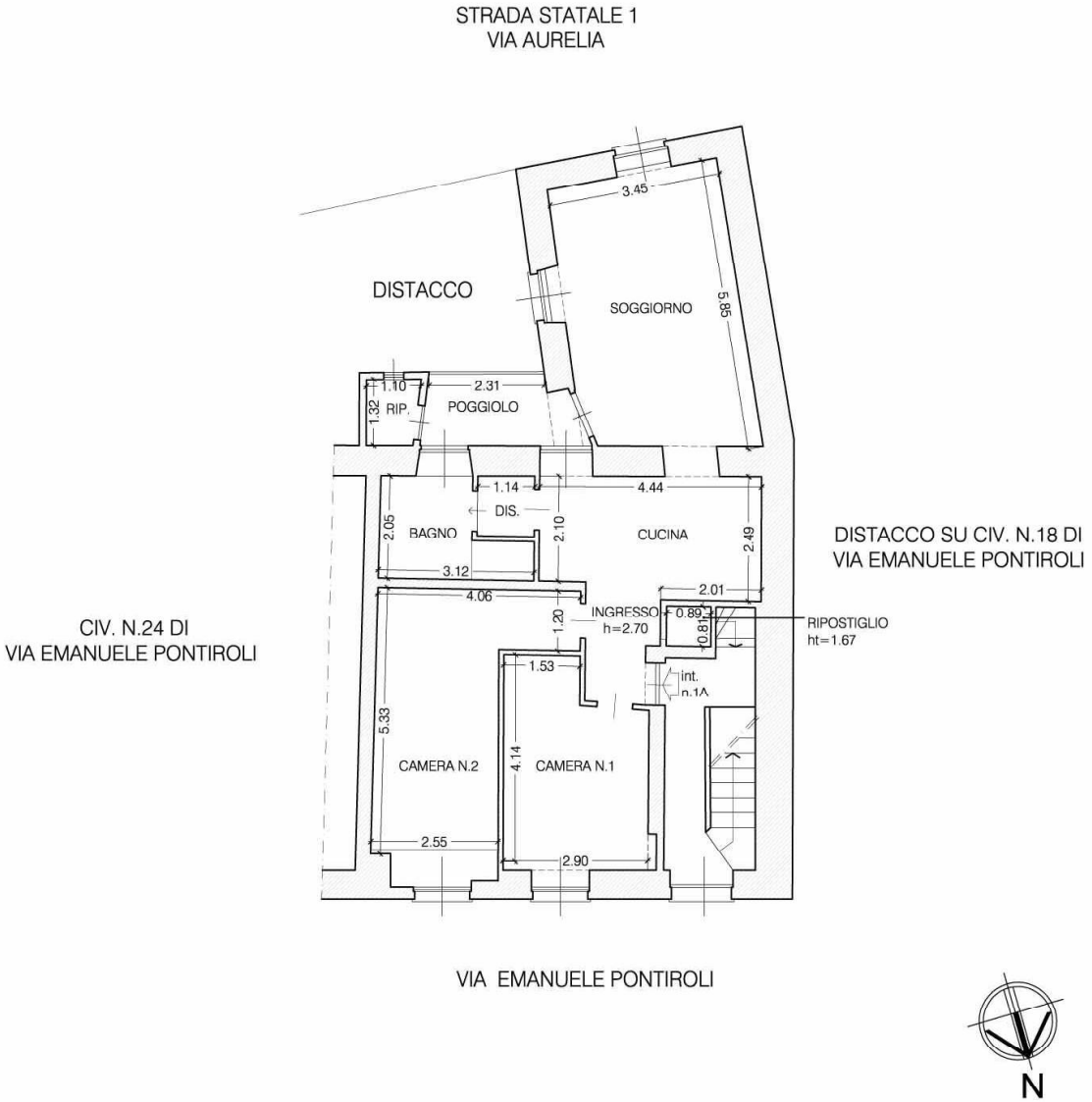

Appartamento int. n.1A di Via Emanuele Pontiroli civv.n.20-22 - 16031 Bogliasco (Ge)
scala 1:100

Agenzia Entrate

Direzione Provinciale di Genova
Ufficio Provinciale - Territorio
Servizi Catastali

Visura storica per immobile

Situazione degli atti informatizzati dall'impianto meccanografico al 31/05/2017

Data: 31/05/2017 - Ora: 10.58.57 Segue

Visura n.: GE0091320 Pag: 1

Dati della richiesta	**Comune di BOGLIASCO (Codice: A922)**
	Provincia di GENOVA
Catasto Fabbricati	**Foglio: 7 Particella: 262 Sub.: 9**

INTESTATO

1		(1) Proprieta` per 1/1 in regime di separazione dei beni

Unità immobiliare dal 09/11/2015

N.	DATI IDENTIFICATIVI				DATI DI CLASSAMENTO							DATI DERIVANTI DA
	Sezione Urbana	Foglio	Particella	Sub	Zona Cens.	Micro Zona	Categoria	Classe	Consistenza	Superficie Catastale	Rendita	
1		7	262	9			A/3	3	5 vani	Totale: 92 m² Totale escluse aree scoperte**: 91 m²	Euro 826,33	Variazione del 09/11/2015 - Inserimento in visura dei dati di superficie.
Indirizzo	VIA EMANUELE PONTIROLI n. 20 n. 22 piano: T interno: 1A;											
Annotazioni	Classamento e rendita validati (D.M. 701/94)											

Situazione dell'unità immobiliare dal 19/10/2012

N.	DATI IDENTIFICATIVI				DATI DI CLASSAMENTO							DATI DERIVANTI DA
	Sezione Urbana	Foglio	Particella	Sub	Zona Cens.	Micro Zona	Categoria	Classe	Consistenza	Superficie Catastale	Rendita	
1		7	262	9			A/3	3	5 vani		Euro 826,33	VARIAZIONE NEL CLASSAMENTO del 19/10/2012 protocollo n. GE0298001 in atti dal 19/10/2012 VARIAZIONE DI CLASSAMENTO (n. 28201.1/2012)
Indirizzo	, VIA EMANUELE PONTIROLI n. 20 n. 22 piano: T interno: 1A;											
Annotazioni	Classamento e rendita validati (D.M. 701/94)											

sub 7/8 e 1 88

Direzione Provinciale di Genova
Ufficio Provinciale - Territorio
Servizi Catastali

Visura storica per immobile

Situazione degli atti informatizzati dall'impianto meccanografico al 31/05/2017

Situazione dell'unità immobiliare dal 10/11/2011

N.	DATI IDENTIFICATIVI				DATI DI CLASSAMENTO							DATI DERIVANTI DA
	Sezione Urbana	Foglio	Particella	Sub	Zona Cens.	Micro Zona	Categoria	Classe	Consistenza	Superficie Catastale	Rendita	
1		7	262	9			A/3	3	5 vani		Euro 826,33	VARIAZIONE del 10/11/2011 protocollo n. GE0400630 in atti dal 10/11/2011 FUSIONE CON CAMBIO DI DESTINAZIONE (n. 86429.1/2011)
Indirizzo		, VIA EMANUELE PONTIROLI n. 20 n. 22 piano: T interno: 1A;										
Annotazioni		classamento e rendita proposti (D.M. 701/94)										

Situazione degli intestati dal 10/11/2011

N.	DATI ANAGRAFICI	CODICE FISCALE	DIRITTI E ONERI REALI
1			(1) Proprieta' per 1/1 in regime di separazione dei beni
DATI DERIVANTI DA	VARIAZIONE del 10/11/2011 protocollo n. GE0400630 in atti dal 10/11/2011 Registrazione: FUSIONE CON CAMBIO DI DESTINAZIONE (n. 86429.1/2011)		

Per ulteriori variazioni richiedere le visure storiche dei seguenti immobili soppressi, originari del precedente:
- foglio 7 particella 262 subalterno 7
- foglio 7 particella 262 subalterno 8

Unità immobiliari n. 1 Ricevuta n. 34488 Tributi erariali: Euro 1,00

Visura ordinaria

Richiedente: **CORSIGLIA**

* Codice Fiscale Validato in Anagrafe Tributaria

** Si intendono escluse le "superfici di balconi, terrazzi e aree scoperte pertinenziali e accessorie, comunicanti o non comunicanti" (cfr. Provvedimento del Direttore dell'Agenzia delle Entrate 29 marzo 2013).