

Agenzia delle Entrate
CATASTO FABBRICATI
Ufficio Provinciale di
Genova

Dichiarazione protocollo n. GE0214021 del 08/10/2014

Planimetria di u.i.u. in Comune di Borzonasca

Via Augusto Raggio

civ.

Identificativi Catastali:

Sezione:

Foglio: 80

Particella: 114

Subalterno: 2

Isoritto all'albo:
Geometri

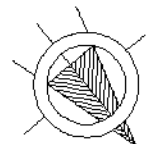
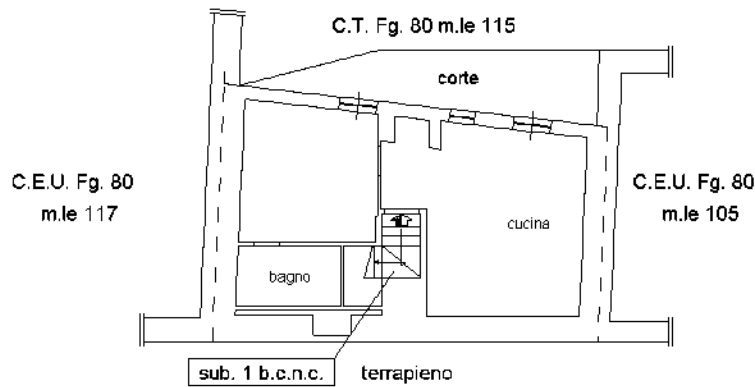
Prov. Genova

Scheda n. 1

Scala 1:200

PIANO SEMINTERRATO

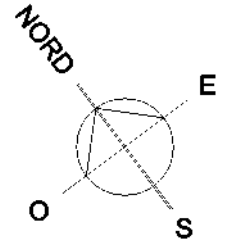
h = 2.70 ml.



Scala 1 : 200

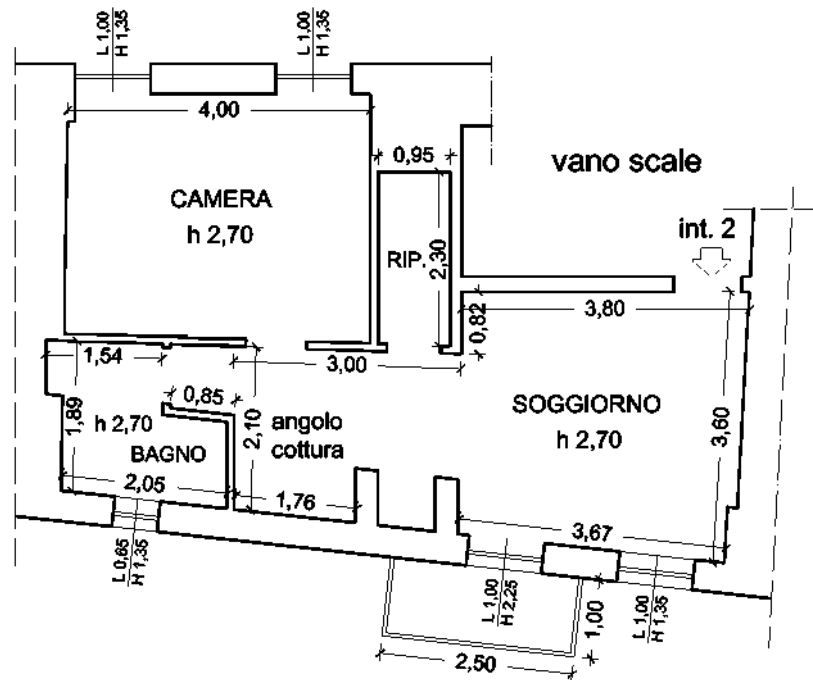
Ultima planimetria in atti

Unità immobiliare in Borzonasca (GE)
Via Augusto Raggio civ. 18 int.2
PIANO TERRENO



VIA AUGUSTO RAGGIO

civ. 16 di Via Augusto Raggio



civ. 20 di Via Augusto Raggio

CT fg. 80 part. 115

Superficie lorda appartamento	m ²	48,20
Superficie terrazzino	m ²	2,50

Tribunale di Genova, Esecuzione Immobiliare n. 605/2018 r.e.	
[REDACTED]	
Unità immobiliare in Borzonasca (GE), Via Augusto Raggio 18/2	
RILIEVO PLANIMETRICO	scala 1:100
[REDACTED]	

