Data presentazione:09/02/1995 - Data: 15/05/2018 - n. T1469 - Richiedente: CPNLCU81P29D969R

MODULARIO
F. rig. rend. 497

MINISTERO DELLE FINANZE
DIPARTIMENTO DEL TERRITORIO

CATASTO EDILIZIO URBANO (RDL 13-4-1939, n. 652)

MOD. BN (CEU)

LIRE 500

Planimetria di u.i.u. in Comune di GENOVA-Riv. via Roggerone civ. 4/22

Via Roggerone

PIANO QUINTO
H. 3.20

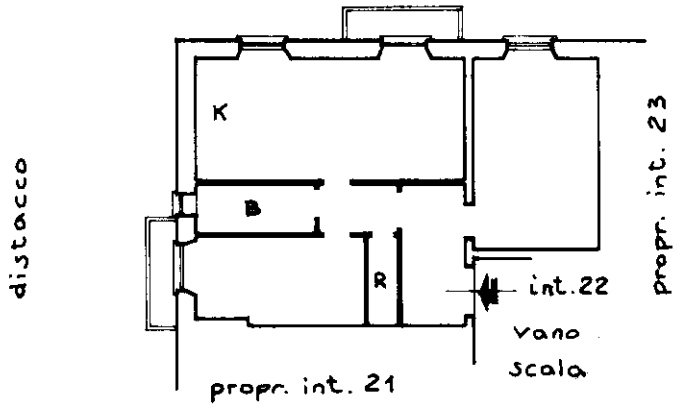

ORIENTAMENTO

SCALA DI 1: 200

Dichiarazione di N.C. ☐
Denuncia di variazione ☒

Compilata dal geom. ZONINO Andrea
(Titolo, cognome e nome)

Iscritto all'albo dei Geometri
della provincia di Genova N. 2431

data Genn. '95 Firma

RISERVATO ALL'UFFICIO
UFF. TECNICO ERARIALE
GENOVA
9 FEB 1995
N. 1714

Identificativi catastali
Sezione
Foglio 33 Mappale 192 Sub 22

Ultima planimetria in atti

Totale schede: 1 - Formato di acquisizione: A4(210x297) - Formato stampa richiesto: A4(210x297)

Data presentazione:09/02/1995 - Data: 15/05/2018 - n. T1469 - Richiedente: CPNLCU81P29D969R

Catasto dei Fabbricati - Situazione al 15/05/2018 - Comune di GENOVA/R (D969) - < Sez.Urb.: RIV - Foglio: 33 - Particella: 192 - Subalterno: 22 >

Roma - Istituto Poligrafico e Zecca dello Stato - P.V.

ELABORATO PLANIMETRICO

Compilato da:
Collini Andrea

Iscritto all'albo:
Geometri

Prov. Genova N. 2413

Agenzia del Territorio
CATASTO FABBRICATI
Ufficio Provinciale di
Genova

Comune di Genova - Sampierdarena

Sezione: RIV Foglio: 33 Particella: 192

Protocollo n. GE0303642 del 15/11/2006

Tipo Mappale n. del

Dimostrazione grafica dei subalterni

Scala 1 : 500

PIANO TERRA

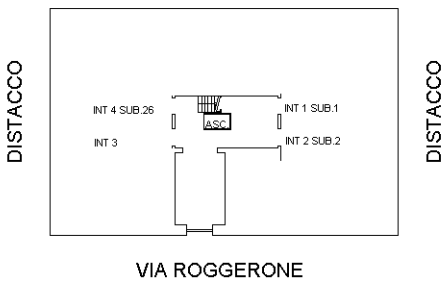

PIANO PRIMO

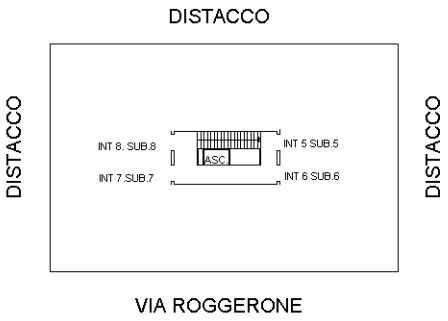

PIANO SECONDO

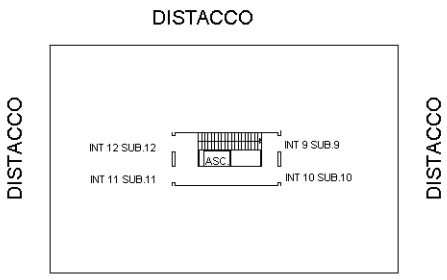

PIANO TERZO

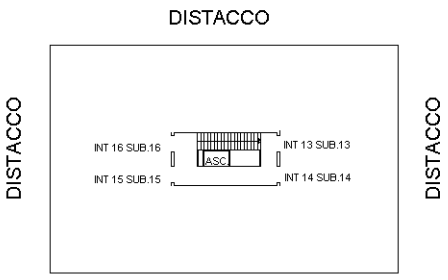

PIANO QUARTO

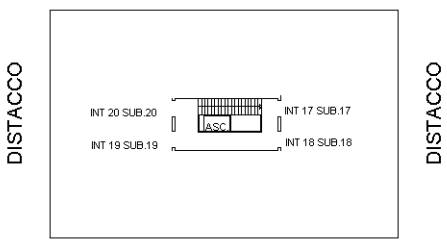

PIANO QUINTO

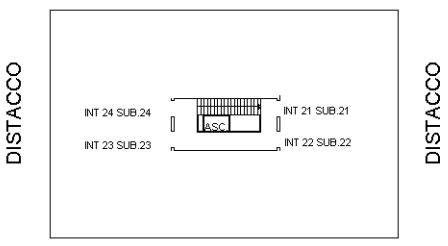

PIANO SESTO

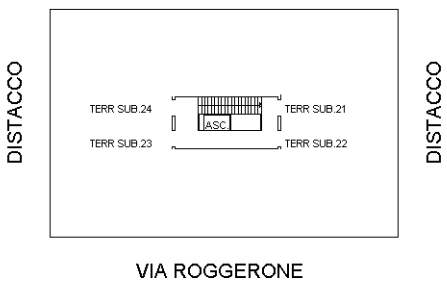

Firmato digitalmente da

Martina Zappettini

O = Ordine Architetti di Genova/01402590994
C = IT

Catasto dei Fabbricati - Situazione al 15/05/2018 - Comune di GENOVA/R (D969) - < Sez.Urb.: RIV - Foglio: 33 - Particella: 192 - Elaborato planimetrico >
Firmato Da: ZAPPETTINI MARTINA Emesso Da: ARUBAPEC S.P.A. NG CA 3 Serial#: 6f3318539c59ace81d2f9055ced20713