

**Agenzia del Territorio
CATASTO FABBRICATI
Ufficio Provinciale di
Genova**

Dichiarazione protocollo n. GE0147693 del 17/06/2005

Planimetria di u.i.u. in Comune di Ceranesi

Via B. Parodi

civ. 73

Identificativi Catastali:

Sezione:

Foglio: 20

Particella: 10

Subalterno: 13

Compilata da:
Parodi Sergio

Iscritto all'albo:
Geometri

Prov. Genova

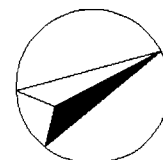
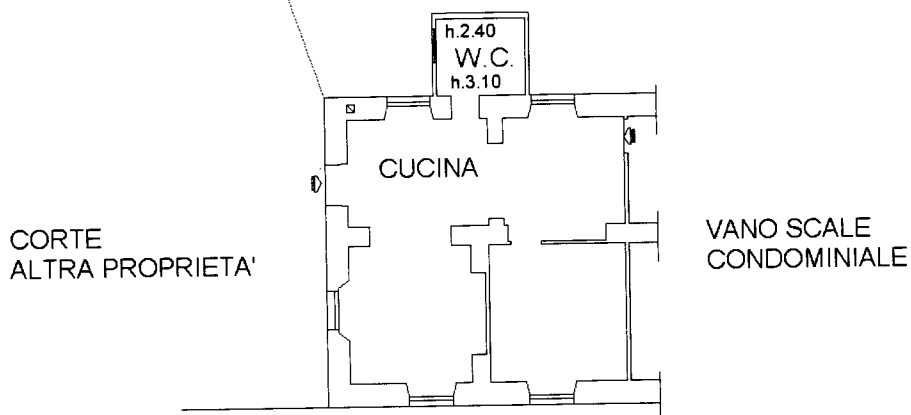
N. 2534

Carta n. 1

Scala 1:200

PIANO TERRA

FOGLIO 10 MAPPALE 965



NORD

ma planimetria in atti

23/03/2012 - n. T351413 - Richiedente: MBRLSN68H24D969J

le schede: 1 - Formato di acquisizione: A4(210x297) - Formato stampa richiesto: A4(210x297)

MODULARIO
rig. rend. 496

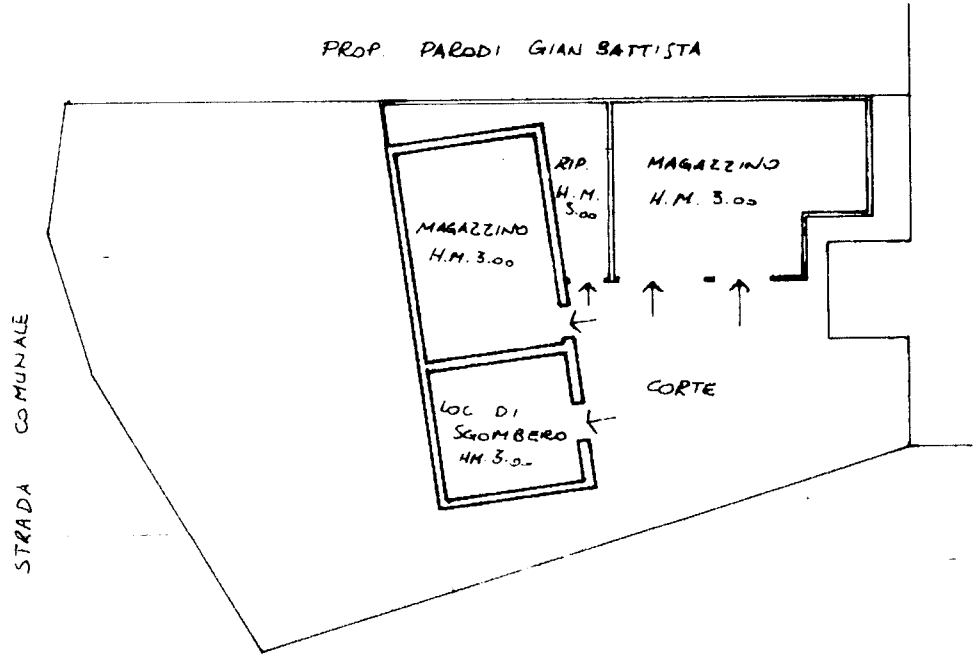


MINISTERO DELLE FINANZE
DIREZIONE GENERALE DEL CATASTO E DEI SS.TT.EE.
CATASTO EDILIZIO URBANO (RDL 13-4-1939, n. 652)

MOD. AN (CEU)

LIRE
400

...metria di u.i.u. in Comune di CERANESI via S. PARODI civ. S.C.N.



PIANO TERRA

ORIENTAMENTO

