

MODULARIO
F. - Cat. S. T. - 315



MINISTERO DELLE FINANZE
DIREZIONE GENERALE DEL CATASTO E DEI SERVIZI TECNICI ERARIALI

MOD. B (Nuovo Catasto Edilizio Urbano)

NUOVO CATASTO EDILIZIO URBANO

Lire
20

(R. DECRETO-LEGGE 13 APRILE 1939, N. 652)

Planimetria dell'immobile situato nel Comune di GENOVA Via Monte de IR 101 n. 118

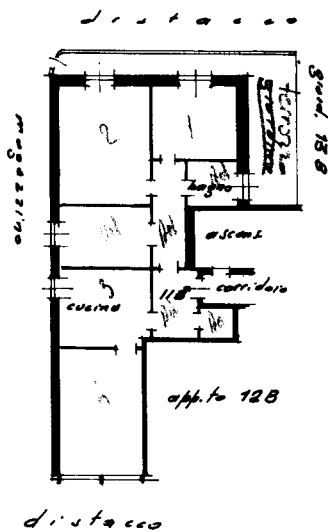
Ditta PRIMA IMMOBILIARE RE.MON.

Allegata alla dichiarazione presentata all'Ufficio Tecnico Erariale di GENOVA

P. PRIMO.

h= m. 3.00

89344/3 C



ORIENTAMENTO



SCALA DI 1:200

SPAZIO RISERVATO PER LE ANNOTAZIONI D'UFFICIO

DATA - 1 OTT. 1964

PROT. N°

1125

Compilata dal P. VIAZZI GIORGIO
(Titolo, nome e cognome del tecnico)

Iscritto all'Albo de i Periti
della Provincia di Genova

DATA 1-10-64

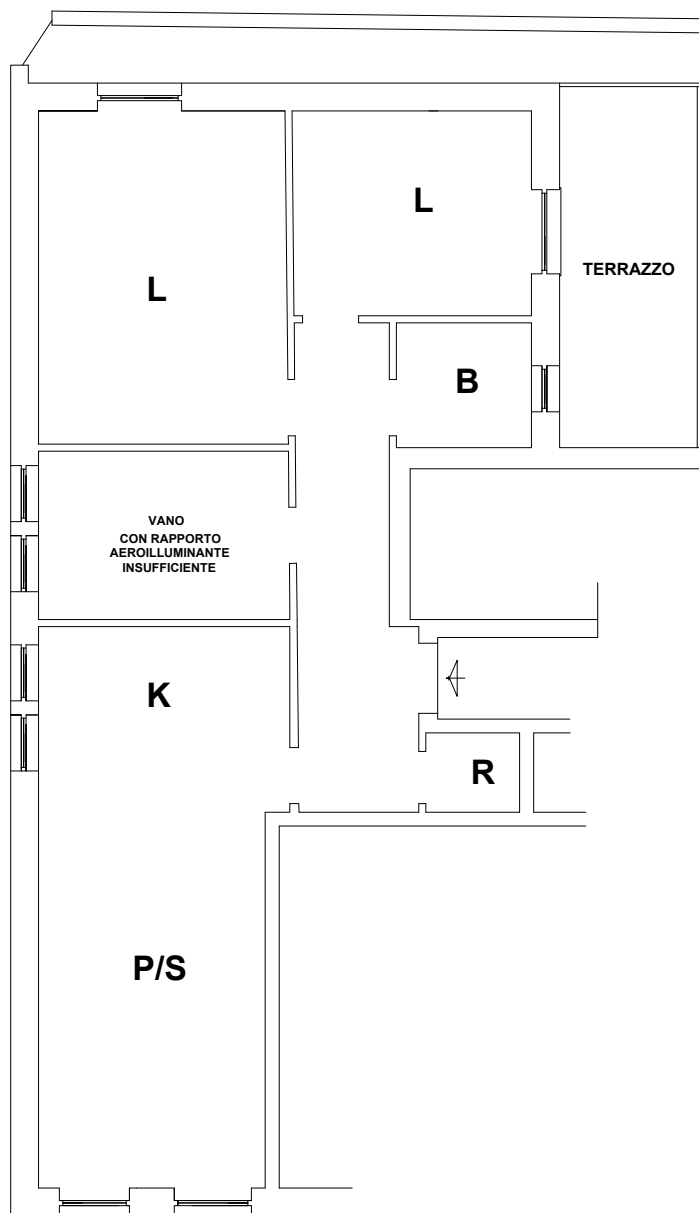
Firma: Viazzi



ISTITUTO POLIGRAFICO DELLO STATO

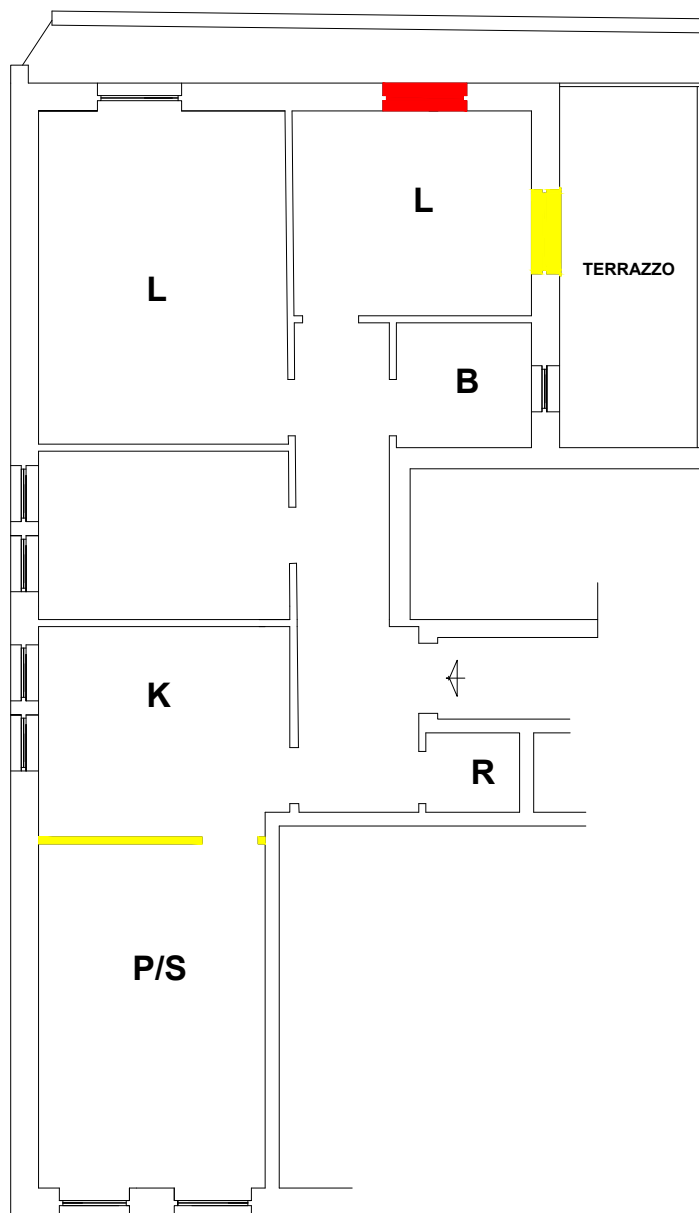
Catasto dei Fabbricati - Situazione al 08/03/2017 - Comune di GENOVA/Q (D969) - < Sez. Urb.: STA - Foglio: 32 - Particella: 451 - Subalterno: 38 >
VIA DAVIDE MENINI n. 129/11 piano: 1 scala: B;

Ultima planimetria in atti



VIA MENINI CIV. 129 / 11B

STATO ATTUALE



VIA MENINI CIV. 129 / 11B

RAFFRONTO