

Direzione Provinciale di Genova
Ufficio Provinciale - Territorio
Servizi Catastali

Data: 18/05/2017 - Ora: 11.25.31 Fine
Visura n.: GE0083140 Pag: 1

Visura per immobile

Situazione degli atti informatizzati al 18/05/2017

Dati della richiesta	Comune di ARENZANO (Codice: A388)		
Catasto Fabbricati	Provincia di GENOVA		
Unità immobiliare	Foglio: 17 Particella: 529 Sub.: 2		

N.	DATI IDENTIFICATIVI				DATI DI CLASSAMENTO				DATI DERIVANTI DA			
	Sezione Urbana	Foglio	Particella	Sub	Zona Cens.	Micro Zona	Categoria	Classe		Consistenza	Superficie Catastale	Rendita
1		17	529	2			A/3	2	5 vani	Catastale Totale: 76 m ² Totale escluse aree scoperte**: 73 m ²	Euro 723,04	Variazione del 09/11/2015 - Inserimento in visura dei dati di superficie.
Indirizzo												
VIA CANTARENA n. 77B piano: 1 edificio: A;												
Annotazioni												
Classamento e rendita validati (D.M. 701/94)												
INTESTATO												

N.	[REDACTED]
DATI ANAGRAFICI	
DATI DERIVANTI DA	COSTITUZIONE del 29/06/2010 protocollo n. GE0226000 in atti dal 29/06/2010 Registrazione: COSTITUZIONE (n. 1622.1/2010)
Unità immobiliari n. 1	Ricevuta n. 31331
Visura ordinaria	Tributi erariali: Euro 1,00
	CODICE FISCALE [REDACTED]
	DIRITTI E ONERI REALI (1) Proprietà per 1/1

Richiedente: **INVERNIZZI**

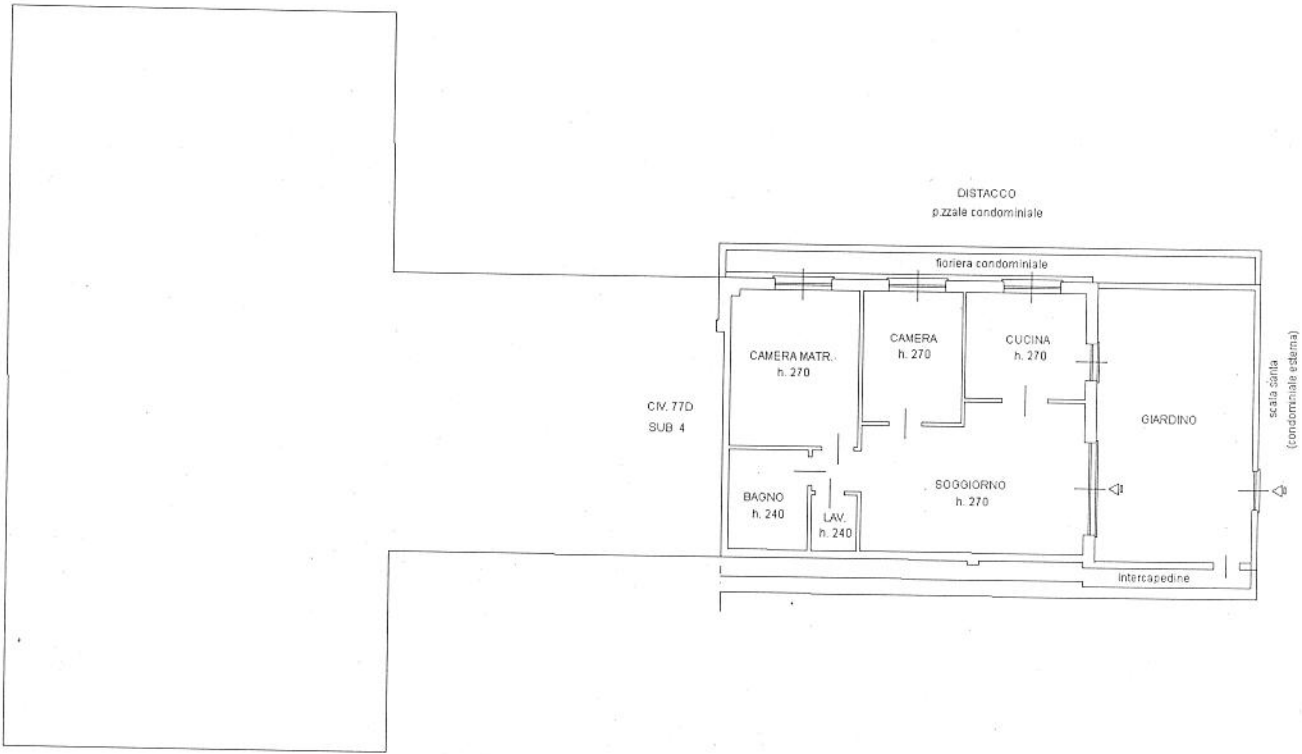
* Codice Fiscale Validato in Anagrafe Tributaria

** Si intendono escluse le "superfici di balconi, terrazzi e aree scoperte pertinenziali e accessorie, comunicanti o non comunicanti" (cfr. Provvedimento del Direttore dell'Agenzia delle Entrate 29 marzo 2013).

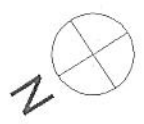
**Agenzia del Territorio
CATASTO FABBRICATI
Ufficio Provinciale di
Genova**

Dichiarazione protocollo n. GE0343781 del 11/12/2012	
Planimetria di u.i.u. in Comune di Arenzano	
Via Cantarena civ. 77B	
Identificativi Catastali:	Compilata da: Alessio Enrico
Sezione:	Iscritto all'albo: Geometri
Foglio: 17	Prov. Genova N. 2187
Particella: 529	
Subalterno: 2	

Scheda n. 1 Scala 1:200




Pianta Piano Primo



CATASTO DEI FABBRICATI - Situazione al 18/05/2017 - Comune di ARENZANO(A388) - < Foglio: 17 Particella: 529 - Subalterno 2 >
VIA CANTARENA n. 77B piano: 1 edificio: A;

Ultima Planimetria in atti



Direzione Provinciale di Genova
Ufficio Provinciale - Territorio
Servizi Catastali

Visura per immobile

Situazione degli atti informatizzati al 18/05/2017

Data: 18/05/2017 - Ora: 11.27.51 Fine
Visura n.: GE0083150 Pag: 1

Dati della richiesta	Comune di ARENZANO (Codice: A388)	
Catasto Fabbricati	Provincia di GENOVA	
	Foglio: 17 Particella: 529 Sub.: 3	

Unità immobiliare

N.	DATI IDENTIFICATIVI				DATI DI CLASSAMENTO				DATI DERIVANTI DA			
	Sezione Urbana	Foglio	Particella	Sub	Zona Cens.	Micro Zona	Categoria	Classe		Consistenza	Superficie Catastale	Rendita
1		17	529	3			A/3	3	5,5 vani	Totale: 135 m ² Totale escluse aree scoperte**: 124 m ²	Euro 937,37	Variazione del 09/11/2015 - Inscrittamento in visura dei dati di superficie.
Indirizzo VIA CANTARENA n. 77C piano: 2-3 edificio: A;												
Notifica effettuata con prot. n. GE0239039/2013 del 28/10/13												
Annotazioni di studio: classamento e rendita rettificati (d.m. 701/94)												
										Mod.58		

INTESTATO

N.	DATI ANAGRAFICI	CODICE FISCALE	DIRITTI E ONERI REALI
1	[REDACTED]	[REDACTED]	(1) Proprieta' per 1/1
DATI DERIVANTI DA COSTITUZIONE del 29/06/2010 protocollo n. GE0226000 in atti dal 29/06/2010 Registrazione: COSTITUZIONE (n. 1622.1/2010)			

Unità immobiliari n. 1

Visura ordinaria esente al titolare di diritti reali

Richiedente: **INVERNIZZI GIULIO**

* Codice Fiscale Validato in Anagrafe Tributaria

** Si intendono escluse le "superfici di balconi, terrazzi e aree scoperte pertinenziali e accessorie, comunicanti o non comunicanti" (cfr. Provvedimento del Direttore dell'Agenzia delle Entrate 29 marzo 2013).

**Agenzia del Territorio
CATASTO FABBRICATI
Ufficio Provinciale di
Genova**

Dichiarazione protocollo n. GE0306053 del 30/10/2012

Planimetria di u.i.u. in Comune di Arenzano

Via Cantarena

civ. 77C

Identificativi Catastali:

Sezione:

Foglio: 17

Particella: 529

Subalterno: 3

Compilata da:
Alessio Enrico

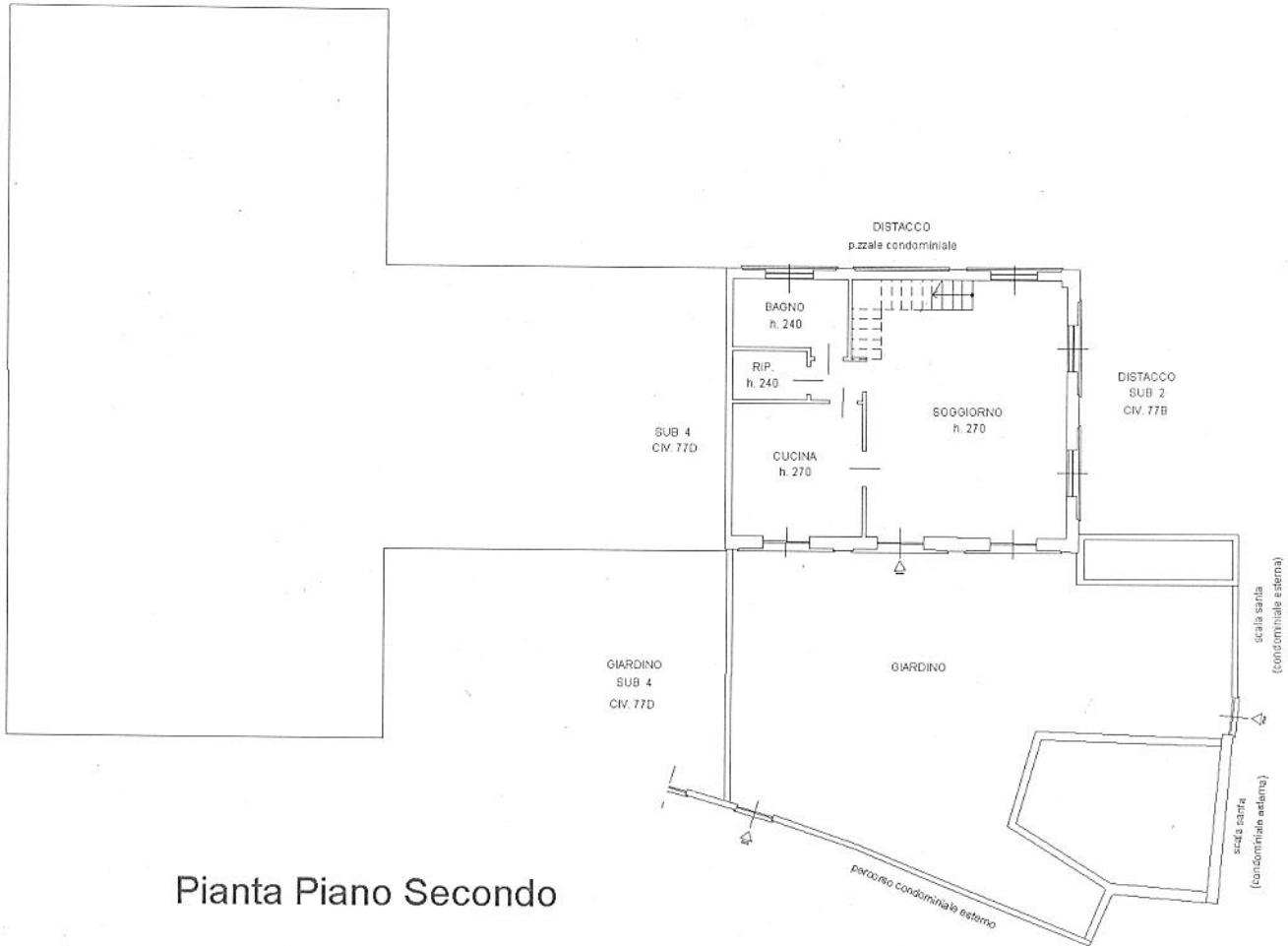
Iscritto all'albo:
Geometri

Prov. Genova

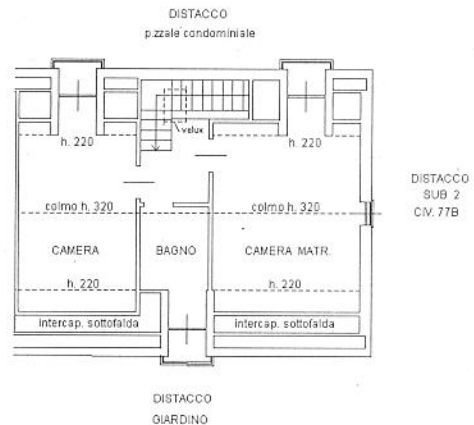
N. 2187

Scheda n. 1

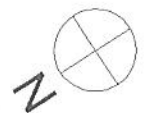
Scala 1:200



Pianta Piano Secondo




**Pianta Piano Terzo
Sottotetto**



Catasto dei Fabbricati - Situazione al 18/05/2017 - Comune di ARENZANO(A388) - < Foglio: 17 Particella: 529 - Subalterno 3 >
VIA CANTARENA n. 77C piano: 2-3 edificio: A;

Ultima Planimetria in atti



Direzione Provinciale di Genova
Ufficio Provinciale - Territorio
Servizi Catastali

Visura per immobile

Situazione degli atti informatizzati al 18/05/2017

Data: 18/05/2017 - Ora: 11.28.25 Fine
Visura n.: GE0083153 Pag: 1

Dati della richiesta	Comune di ARENZANO (Codice: A388)
Catasto Fabbricati	Provincia di GENOVA Foglio: 17 Particella: 529 Sub.: 4

Unità immobiliare

N.	DATI IDENTIFICATIVI				DATI DI CLASSAMENTO				DATI DERIVANTI DA			
	Sezione Urbana	Foglio	Particella	Sub	Zona Cens.	Micro Zona	Categoria	Classe		Consistenza	Superficie Catastale	Rendita
1		17	529	4			A/3	3	5,5 vani	Totale: 113 m ² Totale escluse aree scoperte*: 108 m ²	Euro 937,37	Variazione del 09/11/2015 - Inserimento in visura dei dati di superficie.
Indirizzo effettuata con prot. n. GE0239039/2013 del 28/10/13 VIA CANTARENA n. 77D piano: 2-3 edificio: A;												
Notifica												
Annotazioni di studio: classamento e rendita rettificati (d.m. 701/94)												
INTESTATO												
N. [REDACTED]												
1 [REDACTED]												
DATI DERIVANTI DA COSTITUZIONE del 29/06/2010 protocollo n. GE0226000 in atti dal 29/06/2010 Registrazione: COSTITUZIONE (n. 1622.1/2010)												

N. [REDACTED]	DATI ANAGRAFICI	CODICE FISCALE	DIRITTI E ONERI REALI
1 [REDACTED]		[REDACTED]	(1) Proprieta' per 1/1
DATI DERIVANTI DA COSTITUZIONE del 29/06/2010 protocollo n. GE0226000 in atti dal 29/06/2010 Registrazione: COSTITUZIONE (n. 1622.1/2010)			

Unità immobiliari n. 1

Ricevuta n. 31339

Tributi erariali: Euro 1,00

Visura ordinaria

Richiedente: **INVERNIZZI GIULIO**

* Codice Fiscale Validato in Anagrafe Tributaria

** Si intendono escluse le "superfici di balconi, terrazzi e aree scoperte pertinenziali e accessorie, comunicanti o non comunicanti" (cfr. Provvedimento del Direttore dell'Agenzia delle Entrate 29 marzo 2013).

**Agenzia del Territorio
CATASTO FABBRICATI
Ufficio Provinciale di
Genova**

Dichiarazione protocollo n. GE0306053 del 30/10/2012

Planimetria di u.i.u. in Comune di Arenzano

Via Cantarena

civ. 77D

Identificativi Catastali:

Sezione:

Foglio: 17

Particella: 529

Subalterno: 4

Compilata da:
Alessio Enrico

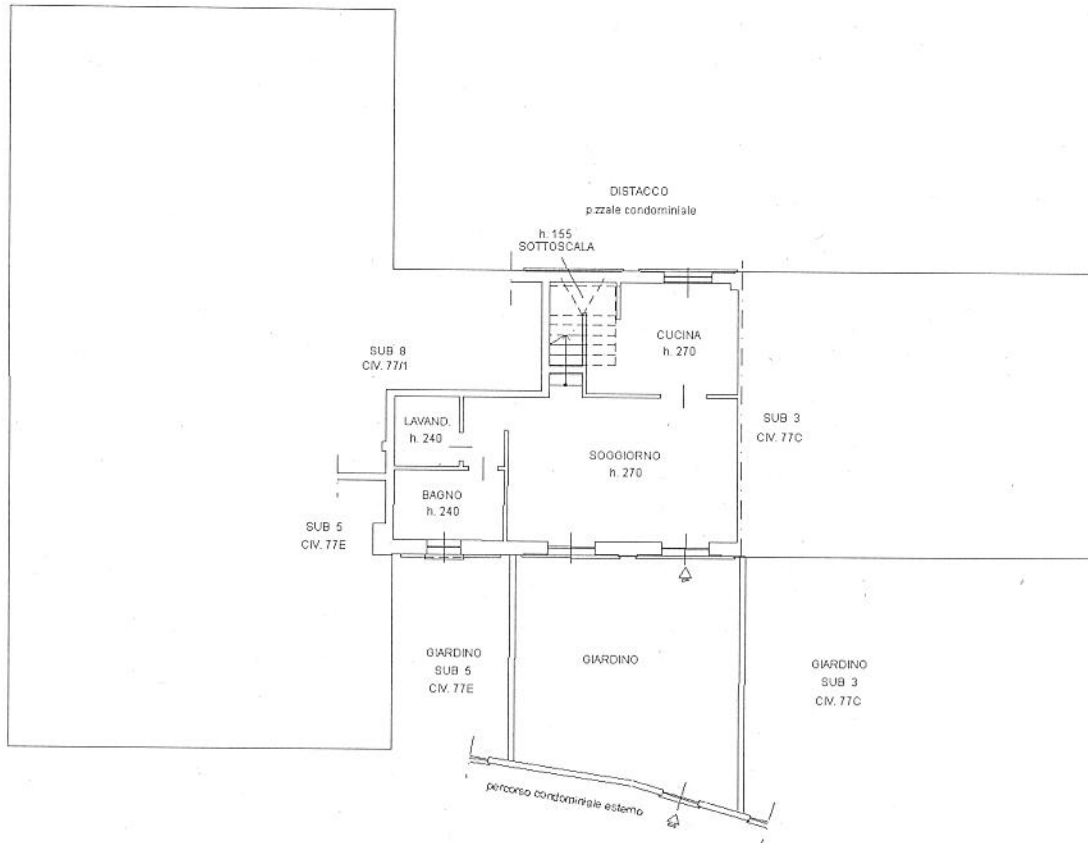
Iscritto all'albo:
Geometri

Prov. Genova

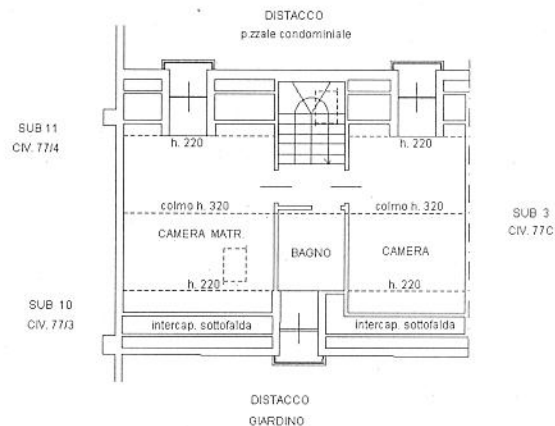
N. 2187

Scheda n. 1

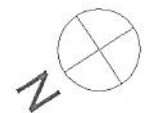
Scala 1:200



Pianta Piano Secondo




Pianta Piano Terzo
Sottotetto



Catasto dei fabbricati - Situazione al 18/05/2017 - Comune di ARENZANO(A388) - < Foglio: 17 Particella: 529 - Subalterno 4 >
VIA CANTARENA n. 77D piano: 2-3 edificio: A;

Ultima Planimetria in atti



Direzione Provinciale di Genova
Ufficio Provinciale - Territorio
- Servizi Catastali

Visura per immobile

Situazione degli atti informatizzati al 18/05/2017

Data: 18/05/2017 - Ora: 11.29.19 Fine
Visura n.: GE0083155 Pag: 1

Dati della richiesta	Comune di ARENZANO (Codice: A388)	
Catasto Fabbricati	Provincia di GENOVA	
Unità immobiliare	Foglio: 17 Particella: 529 Sub.: 6	

N.	DATI IDENTIFICATIVI				DATI DI CLASSAMENTO				DATI DERIVANTI DA			
	Sezione Urbana	Foglio	Particella	Sub	Zona Cens.	Micro Zona	Categoria	Classe		Consistenza	Superficie Catastale	Rendita
1		17	529	6			A/3	2	3 vani	Totale: 57 m ² Totale escluse aree scoperte**: 53 m ²	Euro 433,82	Variazione del 09/11/2015 - Inserimento in visura dei dati di superficie.
Indirizzo: VIA CANTARENA n. 77F piano: 1 edificio: A;												
Annotazioni: Classamento e rendita validati (D.M. 701/94)												

INTESTATO

N.	[REDACTED]	DATANAGRAFICI	CODICE FISCALE	DIRITTI E ONERI REALI
1	[REDACTED]		[REDACTED]	(1) Proprieta` per 1/1
DATI DERIVANTI DA				
COSTITUZIONE del 29/06/2010 protocollo n. GE0226000 in atti dal 29/06/2010 Registrazione: COSTITUZIONE (n. 1622.1/2010)				

Unità immobiliari n. 1

Ricevuta n. 31340

Tributi erariali: Euro 1,00

Visura ordinaria

Richiedente: **INVERNIZZI GIULIO**

* Codice Fiscale Validato in Anagrafe Tributaria

** Si intendono escluse le "superfici di balconi, terrazzi e aree scoperte pertinenziali e accessorie, comunicanti o non comunicanti" (cfr. Provvedimento del Direttore dell' Agenzia delle Entrate 29 marzo 2013).

**Agenzia del Territorio
CATASTO FABBRICATI
Ufficio Provinciale di
Genova**

Dichiarazione protocollo n. GE0343781 del 11/12/2012

Planimetria di u.i.u. in Comune di Arenzano

Via Cantarena

civ. 77F

Identificativi Catastali:

Sezione:
Foglio: 17
Particella: 529
Subalterno: 6

Compilata da:
Alessio Enrico

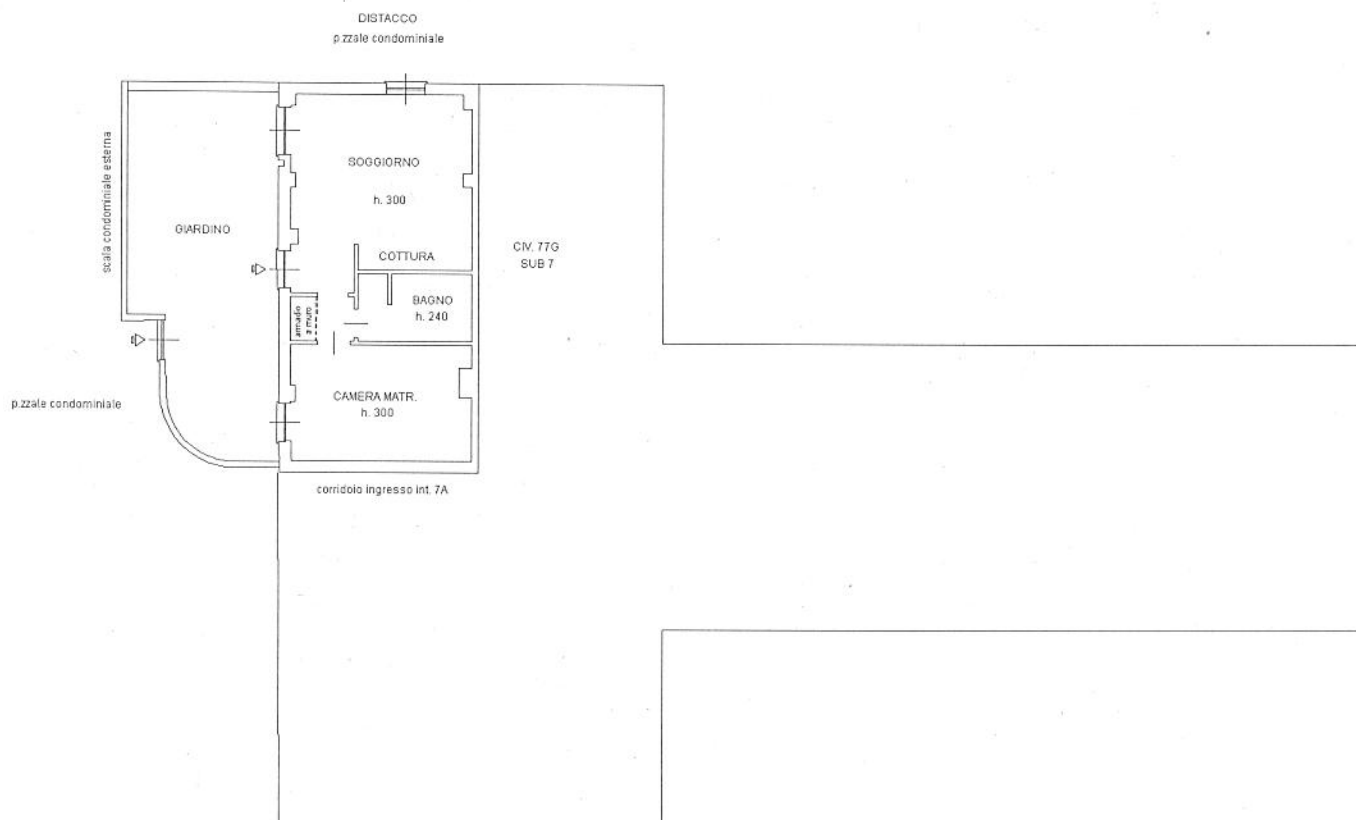
Iscritto all'albo:
Geometri

Prov. Genova

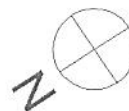
N. 2187

Scheda n. 1

Scala 1:200



Pianta Piano Primo



Catasto dei Fabbricati - Situazione al 18/05/2017 - Comune di ARENZANO(A388) - < Foglio: 17 Particella: 529 - Subalterno 6 >
VIA CANTARENA n. 77F piano: 1 edificio: A;

Ultima Planimetria in atti



Direzione Provinciale di Genova
Ufficio Provinciale - Territorio
Servizi Catastali

Data: 18/05/2017 - Ora: 11.29.54 Fine
Visura n.: GE0083157 Pag: 1

Visura per immobile

Situazione degli atti informatizzati al 18/05/2017

Dati della richiesta	Comune di ARENZANO (Codice: A388)
Catasto Fabbricati	Provincia di GENOVA Foglio: 17 Particella: 529 Sub.: 7

Unità immobiliare

N.	DATI IDENTIFICATIVI				DATI DI CLASSAMENTO				DATI DERIVANTI DA			
	Sezione Urbana	Foglio	Particella	Sub	Zona Cens.	Micro Zona	Categoria	Classe		Consistenza	Superficie Catastale	Rendita
1		17	529	7			A/3	2	4 vani	Totale: 66 m² Totale escluse aree scoperte**: 59 m²	Euro 578,43	Variazione del 09/11/2015 - Inserimento in visura dei dati di superficie.
Indirizzo VIA CANTARENA n. 77G piano: 1 edificio: A;												
Annotazioni Classamento e rendita validati (D.M. 701/94)												

INTESTATO

N. 1	DATI ANAGRAFICI	CODICE FISCALE	DIRITTI E ONERI REALI
			(1) Proprieta' per 1/1
DATI DERIVANTI DA			
COSTITUZIONE del 29/06/2010 protocollo n. GE0226000 in atti dal 29/06/2010 Registrazione: COSTITUZIONE (n. 1622.1/2010)			

Unità immobiliari n. 1

Visura ordinaria esente al titolare di diritti reali

Richiedente: **INVERNIZZI GIULIO**

* Codice Fiscale Validato in Anagrafe Tributaria

** Si intendono escluse le "superfici di balconi, terrazzi e aree scoperte pertinenziali e accessorie, comunicanti o non comunicanti" (cfr. Provvedimento del Direttore dell'Agenzia delle Entrate 29 marzo 2013).

**Agenzia del Territorio
CATASTO FABBRICATI
Ufficio Provinciale di
Genova**

Dichiarazione protocollo n. GE0343781 del 11/12/2012

Planimetria di u.i.u. in Comune di Arenzano

Via Cantarena

civ. 77G

Identificativi Catastali:

Sezione:
Foglio: 17
Particella: 529
Subalterno: 7

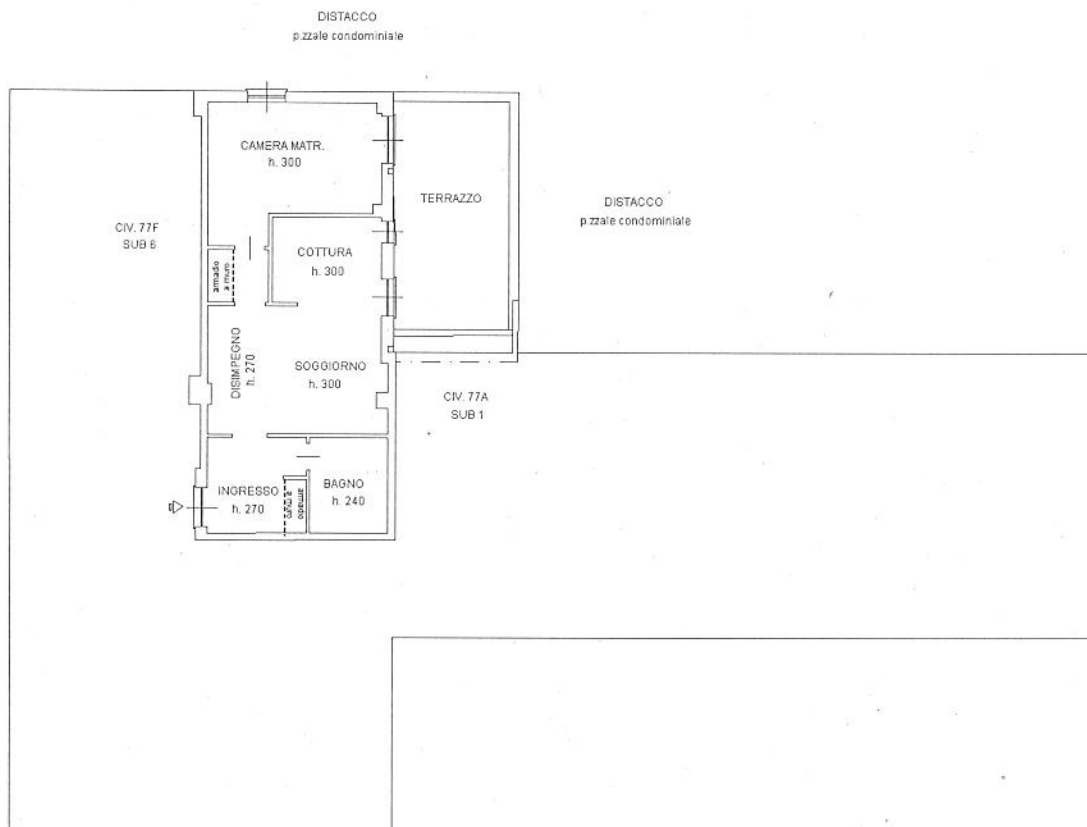
Compilata da:
Alessio Enrico
Iscritto all'albo:
Geometri

Prov. Genova

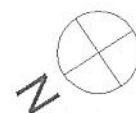
N. 2187

Scheda n. 1

Scala 1:200



Pianta Piano Primo



Catasto dei Fabbricati - Situazione al 18/05/2017 - Comune di ARENZANO(A388) - < Foglio: 17 Particella: 529 - Subalterno 7 >
VIA CANTARENA n. 77G piano: 1 edificio: A;

Ultima Planimetria in atti



Direzione Provinciale di Genova
Ufficio Provinciale - Territorio
Servizi Catastali

Visura per immobile

Situazione degli atti informatizzati al 18/05/2017

Data: 18/05/2017 - Ora: 11.30.40 Fine
Visura n.: GE0083163 Pag: 1

Dati della richiesta	Comune di ARENZANO (Codice: A388)	
Catasto Fabbricati	Provincia di GENOVA	
	Foglio: 17 Particella: 529 Sub.: II	

Unità immobiliare

N.	DATI IDENTIFICATIVI				DATI DI CLASSAMENTO				DATI DERIVANTI DA			
	Sezione Urbana	Foglio	Particella	Sub	Zona Cens. Zona	Micro	Categoria	Classe		Consistenza	Superficie Catastale	Rendita
1		17	529	II			A/3	3	5 vani	Totale: 100 m ² Totale escluse aree scoperte*: 95 m ²	Euro 852,15	Variazione del 09/11/2015 - Inserimento in visura dei dati di superficie.
Indirizzo												
effettuata con prot. n. GE0239039/2013 del 28/10/13												
Notifica												
di stadio: classamento e rendita rettificati (d.m. 701/94)												
Annotazioni												
Mod.58												

INTESTATO

N.	DATI ANAGRAFICI	CODICE FISCALE	DIRITTI E ONERI REALI
1			(1) Proprieta' per 1/1
DATI DERIVANTI DA			
COSTITUZIONE del 29/06/2010 protocollo n. GE0226000 in atti dal 29/06/2010 Registrazione: COSTITUZIONE (n. 1622.1/2010)			

Unità immobiliari n. 1

Ricevuta n. 31346

Tributi erariali: Euro 1,00

Visura ordinaria

Richiedente: **INVERNIZZI GIULIO**

* Codice Fiscale Validato in Anagrafe Tributaria

** Si intendono escluse le "superfici di balconi, terrazzi e aree scoperte pertinenziali e accessorie, comunicanti o non comunicanti" (cfr. Provvedimento del Direttore dell'Agenzia delle Entrate 29 marzo 2013).

**Agenzia del Territorio
CATASTO FABBRICATI
Ufficio Provinciale di
Genova**

Dichiarazione protocollo n. GE0306053 del 30/10/2012

Planimetria di u.i.u. in Comune di Arenzano

Via Cantarena

civ. 77

Identificativi Catastali:

Sezione:

Foglio: 17

Particella: 529

Subalterno: 11

Compilata da:
Alessio Enrico

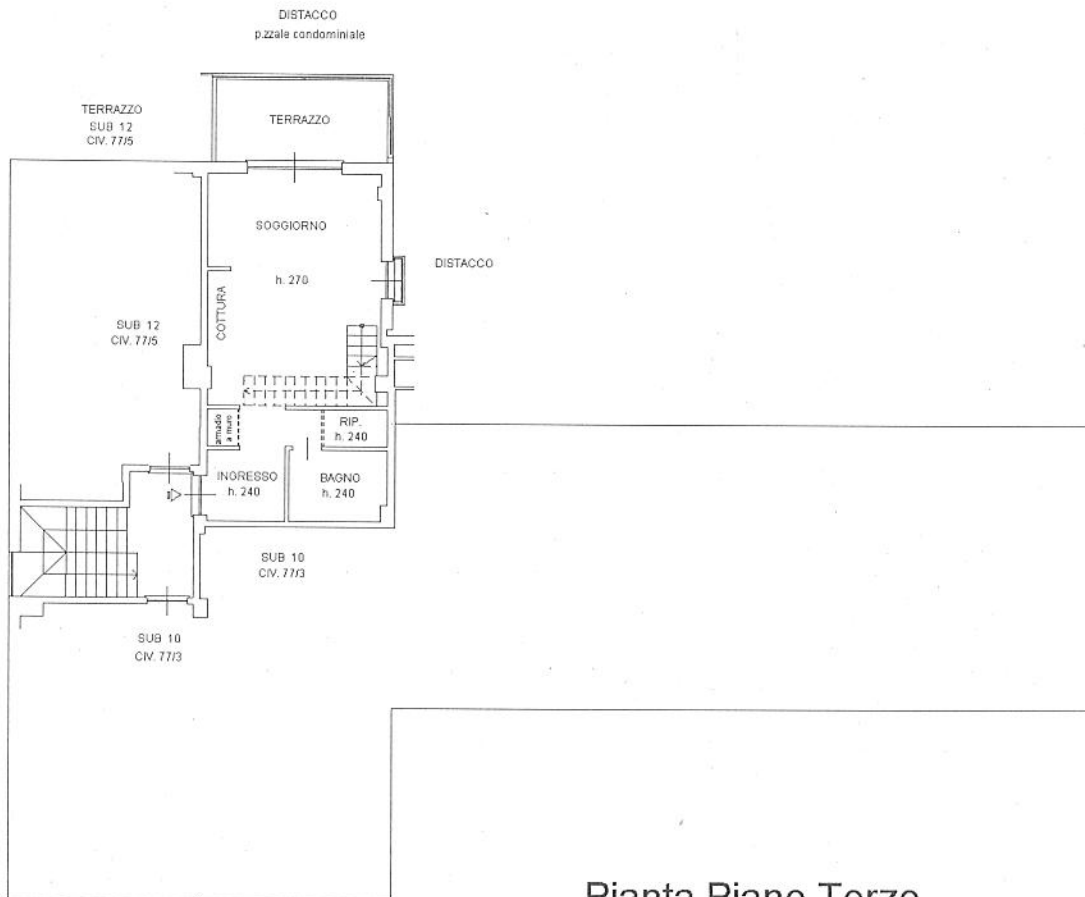
Iscritto all'albo:
Geometri

Prov. Genova

N. 2187

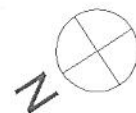
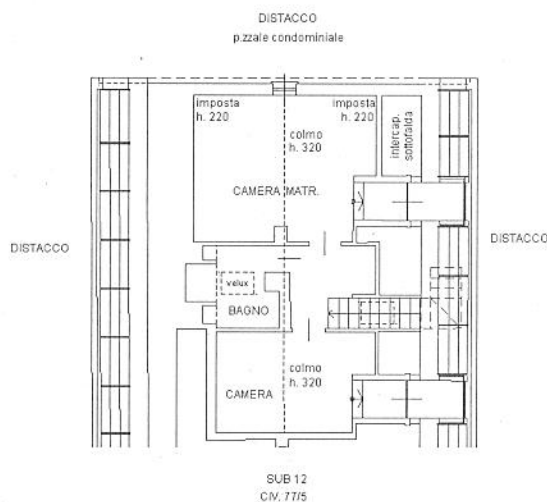
Scheda n. 1

Scala 1:200




Pianta Piano Terzo

Pianta Piano Quarto
Sottotetto



Catasto dei Fabbricati - Situazione al 18/05/2017 - Comune di ARENZANO(A388) - < Foglio: 17 Particella: 529 - Subalterno 11 >
VIA CANTARENA n. 77 piano: 3-4 interno: 4 edificio: A;

Ultima Planimetria in atti



Direzione Provinciale di Genova
Ufficio Provinciale - Territorio
Servizi Catastali

Visura per immobile

Situazione degli atti informatizzati al 18/05/2017

Data: 18/05/2017 - Ora: 11.32.43 Fine
Visura n.: GE0083172 Pag: 1

Dati della richiesta	Comune di ARENZANO (Codice: A388)
Catasto Fabbricati	Provincia di GENOVA Foglio: 17 Particella: 529 Sub.: 22

Unità immobiliare

N.	DATI IDENTIFICATIVI				DATI DI CLASSAMENTO				DATI DERIVANTI DA			
	Sezione Urbana	Foglio	Particella	Sub	Zona Cens.	Micro Zona	Categoria	Classe		Consistenza	Superficie Catastale	Rendita
1		17	529	22			A/3	2	5,5 vani	Totale: 88 m ² Totale escluse aree scoperte**: 81 m ²	Euro 795,34	Variazione del 09/11/2015 - Inserimento in visura dei dati di superficie.
Indirizzo: VIA CANTARENA n. 77H piano: 1 edificio: B;												
Annotazioni: Classamento e-rendita validati (D.M. 701/94)												

INTESTATO

N.	[REDACTED]	DATI ANAGRAFICI	CODICE FISCALE	DIRITTI E ONERI REALI
1	[REDACTED]		[REDACTED]	(1) Proprieta' per 1/1

Unità immobiliari n. 1

Ricevuta n. 31349

Tributi erariali: Euro 1,00

Visura ordinaria

Richiedente: **INVERNIZZI GIULIO**

* Codice Fiscale Validato in Anagrafe Tributaria

** Si intendono escluse le "superfici di balconi, terrazzi e aree scoperte pertinenziali e accessorie, comunicanti o non comunicanti" (cfr. Provvedimento del Direttore dell'Agenzia delle Entrate 29 marzo 2013).

**Agenzia del Territorio
CATASTO FABBRICATI
Ufficio Provinciale di
Genova**

Dichiarazione protocollo n. GE0344329 del 12/12/2012

Planimetria di u.i.u. in Comune di Arenzano

Via Cantarena

civ. 77H

Identificativi Catastali:

Sezione:
Foglio: 17
Particella: 529
Subalterno: 22

Compilata da:
Alessio Enrico

Iscritto all'albo:
Geometri

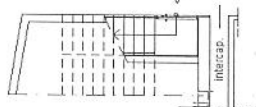
Prov. Genova

N. 2187

Scheda n. 1

Scala 1:200

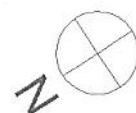
ingresso su p.zzale condominiale



Piano Terra



Pianta Piano Primo



Catasto dei Fabbricati - Situazione al 18/05/2017 - Comune di ARENZANO(A388) - < Foglio: 17 Particella: 529 - Subalterno 22 >
VIA CANTARENA n. 77H piano: 1 edificio: B;

Ultima Planimetria in atti



Direzione Provinciale di Genova
Ufficio Provinciale - Territorio
Servizi Catastali

Visura per immobile

Situazione degli atti informatizzati al 18/05/2017

Data: 18/05/2017 - Ora: 11.33.34 Fine

Visura n.: GE0083176 Pag: 1

Dati della richiesta	Comune di ARENZANO (Codice: A388)
Catasto Fabbricati	Provincia di GENOVA
Unità immobiliare	Foglio: 17 Particella: 529 Sub.: 23

Unità immobiliare

N.	DATI IDENTIFICATIVI				DATI DI CLASSAMENTO				DATI DERIVANTI DA			
	Sezione Urbana	Foglio	Particella	Sub	Zona Cens.	Micro Zona	Categoria	Classe		Consistenza	Superficie Catastale	Rendita
1		17	529	23			A/3	2	4 vani	Totale: 76 m ² Totale escluse aree scoperte**: 73 m ²	Euro 578,43	Variazione del 09/11/2015 - Inserimento in visura dei dati di superficie.
Indirizzo												
VIA CANTARENA n. 771 piano: 1 edificio: B;												
Annotazioni												
Classamento e rendita validati (D.M. 701/94)												

INTESTATO

N.	[REDACTED]	DATI ANAGRAFICI	CODICE FISCALE	DIRITTI E ONERI REALI
1	[REDACTED]		[REDACTED]	(1) Proprietà per 1/1

Unità immobiliari n. 1

Ricevuta n. 31351

Tributi erariali: Euro 1,00

Visura ordinaria

Richiedente: **INVERNIZZI GIULIO**

* Codice Fiscale Validato in Anagrafe Tributaria

** Si intendono escluse le "superfici di balconi, terrazzi e aree scoperte pertinenziali e accessorie, comunicanti o non comunicanti" (cfr. Provvedimento del Direttore dell'Agenzia delle Entrate 29 marzo 2013).

**Agenzia del Territorio
CATASTO FABBRICATI
Ufficio Provinciale di
Genova**

Dichiarazione protocollo n. GE0344329 del 12/12/2012

Planimetria di u.i.u. in Comune di Arenzano

Via Cantarena

civ. 77I

Identificativi Catastali:

Sezione:
Foglio: 17
Particella: 529
Subalterno: 23

Compilata da:
Alessio Enrico

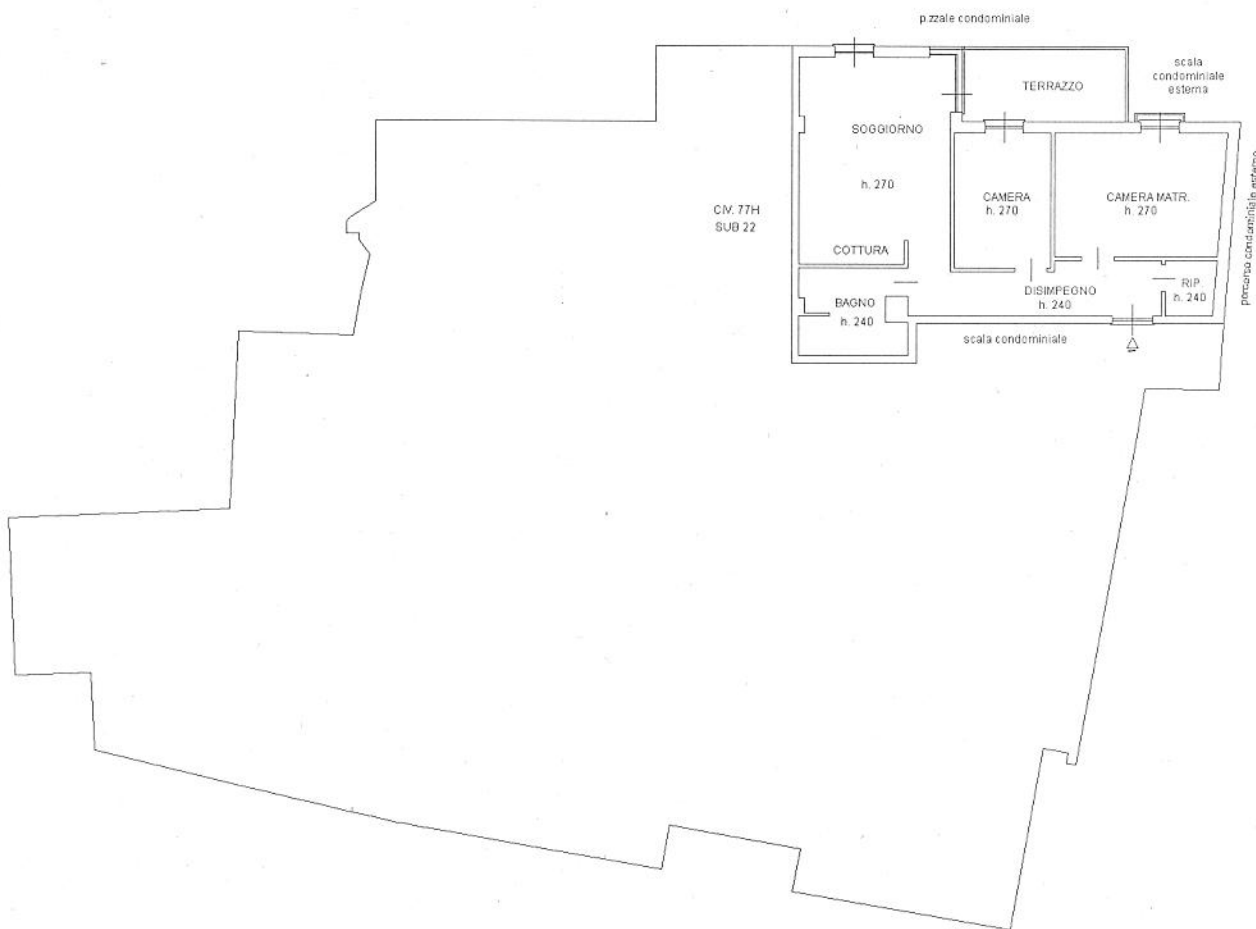
Iscritto all'albo:
Geometri

Prov. Genova

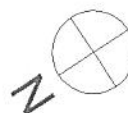
N. 2187

Scheda n. 1

Scala 1:200




Pianta Piano Primo



Catasto dei Fabbricati - Situazione al 18/05/2017 - Comune di ARENZANO(A388) - < Foglio: 17 Particella: 529 - Subalterno 23 >
VIA CANTARENA n. 77I piano: 1 edificio: B;

Ultima Planimetria in atti



Direzione Provinciale di Genova
Ufficio Provinciale - Territorio
Servizi Catastali

Visura per immobile

Situazione degli atti informatizzati al 18/05/2017

Data: 18/05/2017 - Ora: 11.33.57 Fine
Visura n.: GE0083178 Pag: 1

Dati della richiesta	Comune di ARENZANO (Codice: A388)
Catasto Fabbricati	Provincia di GENOVA Foglio: 17 Particella: 529 Sub.: 24

Unità immobiliare

N.	DATI IDENTIFICATIVI				DATI DI CLASSAMENTO				DATI DERIVANTI DA	
	Sezione Urbana	Foglio	Particella	Sub	Categoria	Classe	Consistenza	Superficie Catastale		Rendita
1		17	529	24	A/3	2	4 vani	Totale: 68 m ² Totale escluse aree scoperte**: 66 m ²	Euro 578,43	Variazione del 09/11/2015 - Inserimento in visura dei dati di superficie.
Indirizzo VIA CANTARENA n. 77L piano: 2 edificio: B;										
Annotazioni Classamento e rendita validati (D.M. 701/94)										

INTESTATO

N. 1	DATI ANAGRAFICI	CODICE FISCALE	DIRITTI E ONERI REALI (1) Proprietà per I/I
------	-----------------	----------------	---

Unità immobiliari n. 1

Visura ordinaria esente al titolare di diritti reali

Richiedente: **INVERNIZZI GIULIO**

* Codice Fiscale Validato in Anagrafe Tributaria

** Si intendono escluse le "superfici di balconi, terrazzi e aree scoperte pertinenziali e accessorie, comunicanti o non comunicanti" (cfr. Provvedimento del Direttore dell'Agenzia delle Entrate 29 marzo 2013).

**Agenzia del Territorio
CATASTO FABBRICATI
Ufficio Provinciale di
Genova**

Dichiarazione protocollo n. GE0344329 del 12/12/2012

Planimetria di u.i.u. in Comune di Arenzano

Via Cantarena

civ. 77L

Identificativi Catastali:

Sezione:

Foglio: 17

Particella: 529

Subalterno: 24

Compilata da:
Alessio Enrico

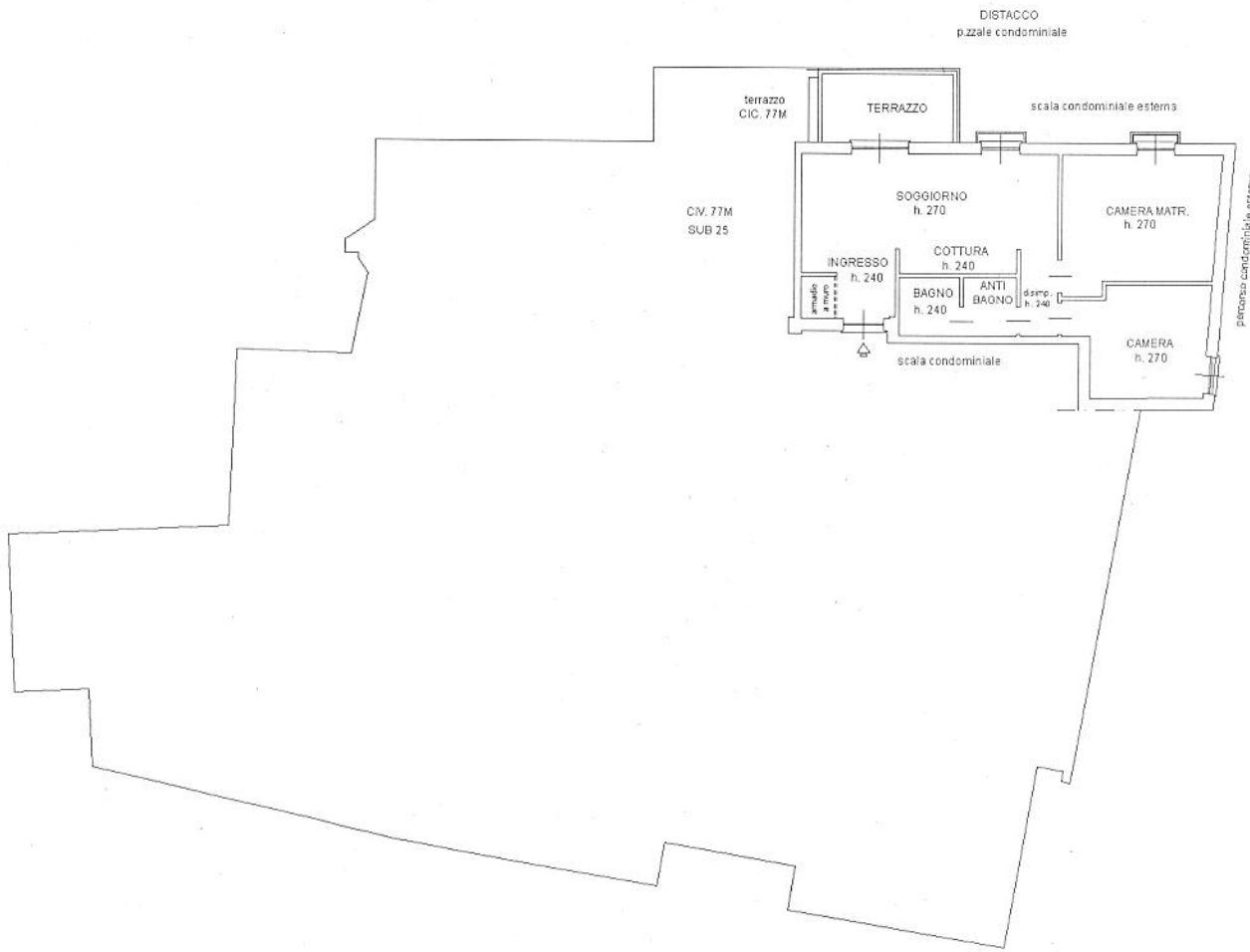
Iscritto all'albo:
Geometri

Prov. Genova

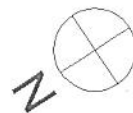
N. 2187

Scheda n. 1

Scala 1:200



Pianta Piano Secondo



Catasto dei Fabbricati - Situazione al 18/05/2017 - Comune di ARENZANO(A388) - <Foglio: 17 Particella: 529 - Subalterno 24 >
VIA CANTARENA n. 77L piano: 2 edificio: B;

Ultima Planimetria in atti

**Agenzia del Territorio
CATASTO FABBRICATI
Ufficio Provinciale di
Genova**

Dichiarazione protocollo n. GE0344329 del 12/12/2012

Planimetria di u.i.u. in Comune di Arenzano

Via Cantarena

civ. 77M

Identificativi Catastali:

Sezione:

Foglio: 17

Particella: 529

Subalterno: 25

Compilata da:
Alessio Enrico

Iscritto all'albo:
Geometri

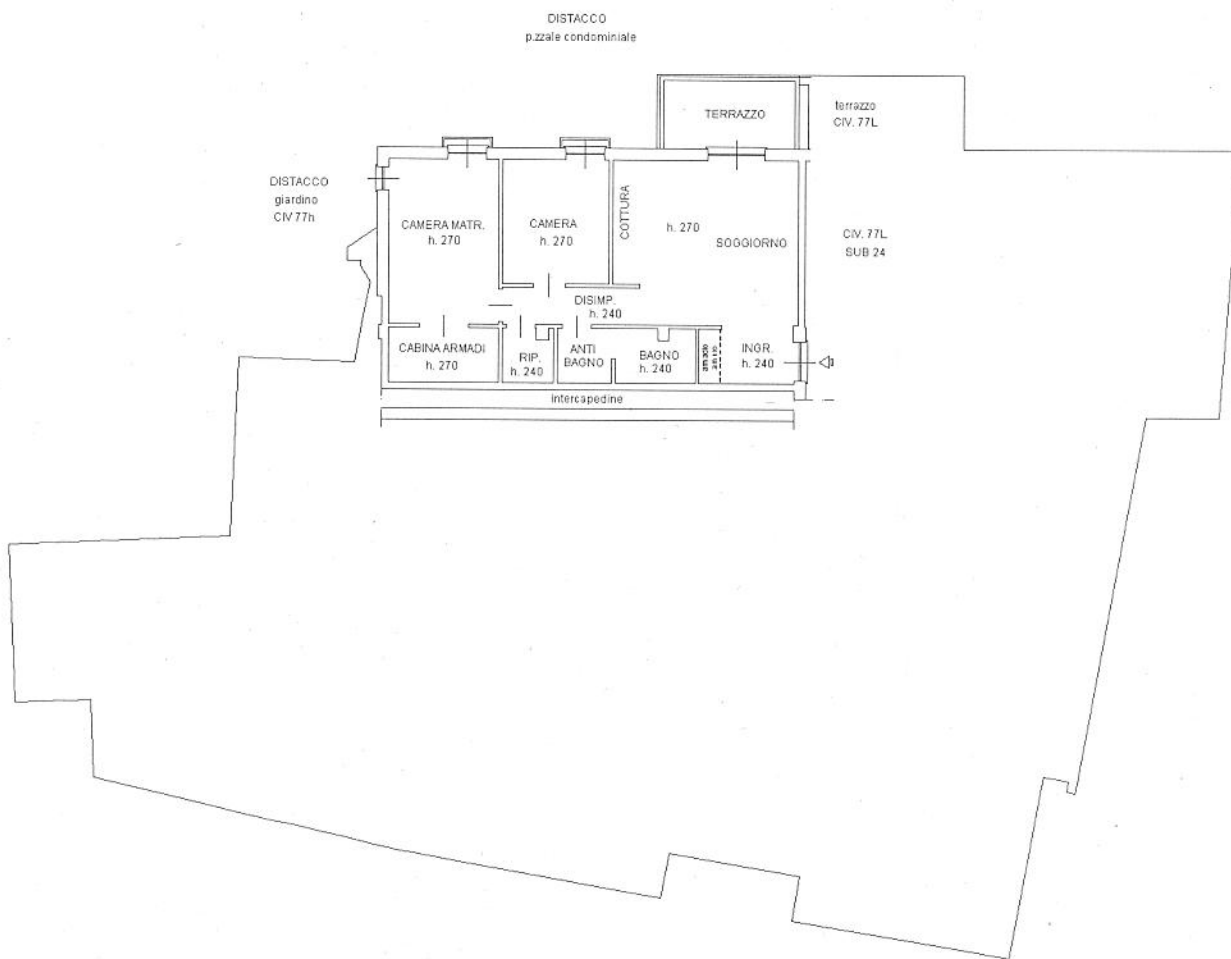
Prov. Genova

N. 2187

Scheda n. 1

Scala 1:200


Catasto dei Fabbricati - Situazione al 18/05/2017 - Comune di ARENZANO(A388) - < Foglio: 17 Particella: 529 - Subalterno 25 >
VIA CANTARENA n. 77M piano: 2 edificio: B;



Pianta Piano Secondo



Ultima Planimetria in atti



Direzione Provinciale di Genova
Ufficio Provinciale - Territorio
Servizi Catastali

Data: 18/05/2017 - Ora: 11.35.31 Fine
Visura n.: GE0083187 Pag: 1

Visura per immobile

Situazione degli atti informatizzati al 18/05/2017

Dati della richiesta	Comune di ARENZANO (Codice: A388)
Catasto Fabbricati	Provincia di GENOVA Foglio: 17 Particella: 529 Sub.: 27

Unità immobiliare

N.	DATI IDENTIFICATIVI				DATI DI CLASSAMENTO				DATI DERIVANTI DA											
	Sezione Urbana	Foglio	Particella	Sub	Zona Cens.	Micro Zona	Categoria	Classe		Consistenza	Superficie Catastale	Rendita								
1		17	529	27			A/3	2	3,5 vani	Totale: 61 m ² Totale escluse aree scoperte** : 50 m ²	Euro 506,13	Variazione del 09/11/2015 - Inserimento in visura dei dati di superficie.								
Indirizzo VIA CANTARENA n. 770 piano: 3 edificio: B;																				
Notifica in corso con prot. GE0298454/2012 del 22/10/2012																				
Annotazioni di studio: classamento e rendita rettificati (d.m. 701/94)																				
INTESTATO																				
<table style="width: 100%; border: none;"> <tr> <td style="width: 30%; border: none;">N.</td> <td style="width: 30%; border: none;">DATI ANAGRAFICI</td> <td style="width: 30%; border: none;">CODICE FISCALE</td> <td style="width: 10%; border: none;">DIRITTI E ONERI REALI</td> </tr> <tr> <td style="border: none;">1</td> <td style="border: none;">[REDACTED]</td> <td style="border: none;">[REDACTED]</td> <td style="border: none;">(1) Proprietà per 1/1</td> </tr> </table>													N.	DATI ANAGRAFICI	CODICE FISCALE	DIRITTI E ONERI REALI	1	[REDACTED]	[REDACTED]	(1) Proprietà per 1/1
N.	DATI ANAGRAFICI	CODICE FISCALE	DIRITTI E ONERI REALI																	
1	[REDACTED]	[REDACTED]	(1) Proprietà per 1/1																	

Unità immobiliari n. 1	Ricevuta n. 31354	Tributi erariali: Euro 1,00	
------------------------	-------------------	-----------------------------	--

Visura ordinaria

Richiedente: **INVERNIZZI GIULIO**

* Codice Fiscale Validato in Anagrafe Tributaria

** Si intendono escluse le "superfici di balconi, terrazzi e aree scoperte pertinenziali e accessorie, comunicanti o non comunicanti" (cfr. Provvedimento del Direttore dell'Agenzia delle Entrate 29 marzo 2013).

Dichiarazione protocollo n. GE0452522 del 20/12/2011

Planimetria di u.i.u. in Comune di Arenzano

Via Cantarena

civ. 770

**Agenzia del Territorio
CATASTO FABBRICATI
Ufficio Provinciale di
Genova**

Identificativi Catastali:

Sezione:
Foglio: 17
Particella: 529
Subalterno: 27

Compilata da:
Alessio Enrico

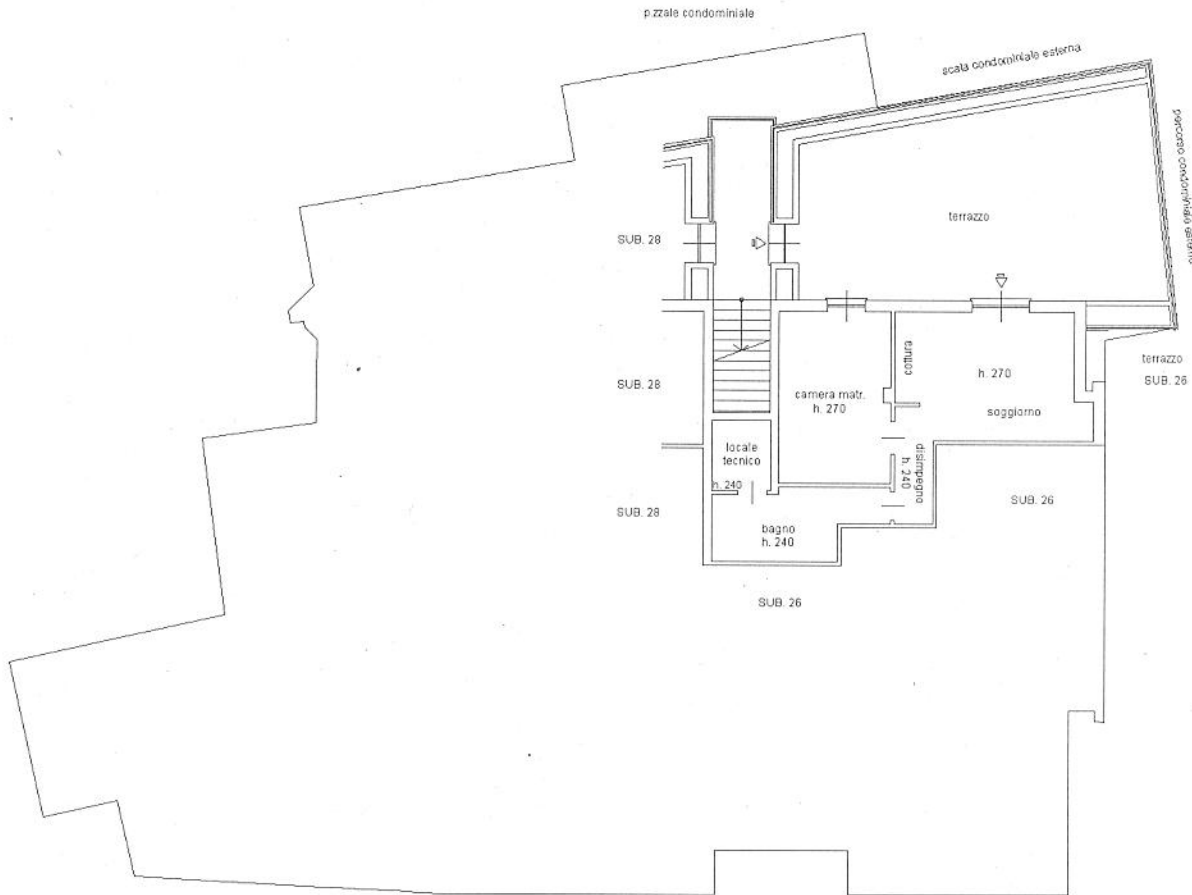
Iscritto all'albo:
Geometri

Prov. Genova

N. 2187

Scheda n. 1

Scala 1:200




Pianta Piano Terzo



Catasto dei Fabbricati - Situazione al 18/05/2017 - Comune di ARENZANO (A388) - < Foglio: 17 Particella: 529 - Subalterno 27 >
VIA CANTARENA n. 770 piano: 3 edificio: B;

Ultima Planimetria in atti



Direzione Provinciale di Genova
Ufficio Provinciale - Territorio
Servizi Catastali

Visura per immobile

Situazione degli atti informatizzati al 18/05/2017

Data: 18/05/2017 - Ora: 11.35.57 Fine
Visura n.: GE0083190 Pag: 1

Dati della richiesta	Comune di ARENZANO (Codice: A388)
Catasto Fabbricati	Provincia di GENOVA Foglio: 17 Particella: 529 Sub.: 28

Unità immobiliare

N.	DATI IDENTIFICATIVI				DATI DI CLASSAMENTO				DATI DERIVANTI DA			
	Sezione Urbana	Foglio	Particella	Sub	Zona Cens.	Micro Zona	Categoria	Classe		Consistenza	Superficie Catastale	Rendita
1		17	529	28			A/3	2	6 vani	Totale: 103 m ² Totale escluse aree scoperte**: 92 m ²	Euro 867,65	Variazione del 09/11/2015 - Inserimento in visura dei dati di superficie.
Indirizzo: VIA CANTARENA n. 77P piano: 3 edificio: B; Annotazioni: Classamento e rendita validati (D.M. 701/94)												

INTESTATO

N.	[REDACTED]	DATI ANAGRAFICI	CODICE FISCALE	DIRITTI E ONERI REALI
1			[REDACTED]	(1) Proprietà per I/I

Unità immobiliari n. 1

Visura ordinaria esente al titolare di diritti reali

Richiedente: **INVERNIZZI GIULIO**

* Codice Fiscale Validato in Anagrafe Tributaria

** Si intendono escluse le "superfici di balconi, terrazzi e aree scoperte pertinenziali e accessorie, comunicanti o non comunicanti" (cfr. Provvedimento del Direttore dell'Agenzia delle Entrate 29 marzo 2013).

**Agenzia del Territorio
CATASTO FABBRICATI
Ufficio Provinciale di
Genova**

Dichiarazione protocollo n. GE0344329 del 12/12/2012

Planimetria di u.i.u. in Comune di Arenzano

Via Cantarena

civ. 77P

Identificativi Catastali:

Sezione:
Foglio: 17
Particella: 529
Subalterno: 28

Compilata da:
Alessio Enrico
Iscritto all'albo:
Geometri

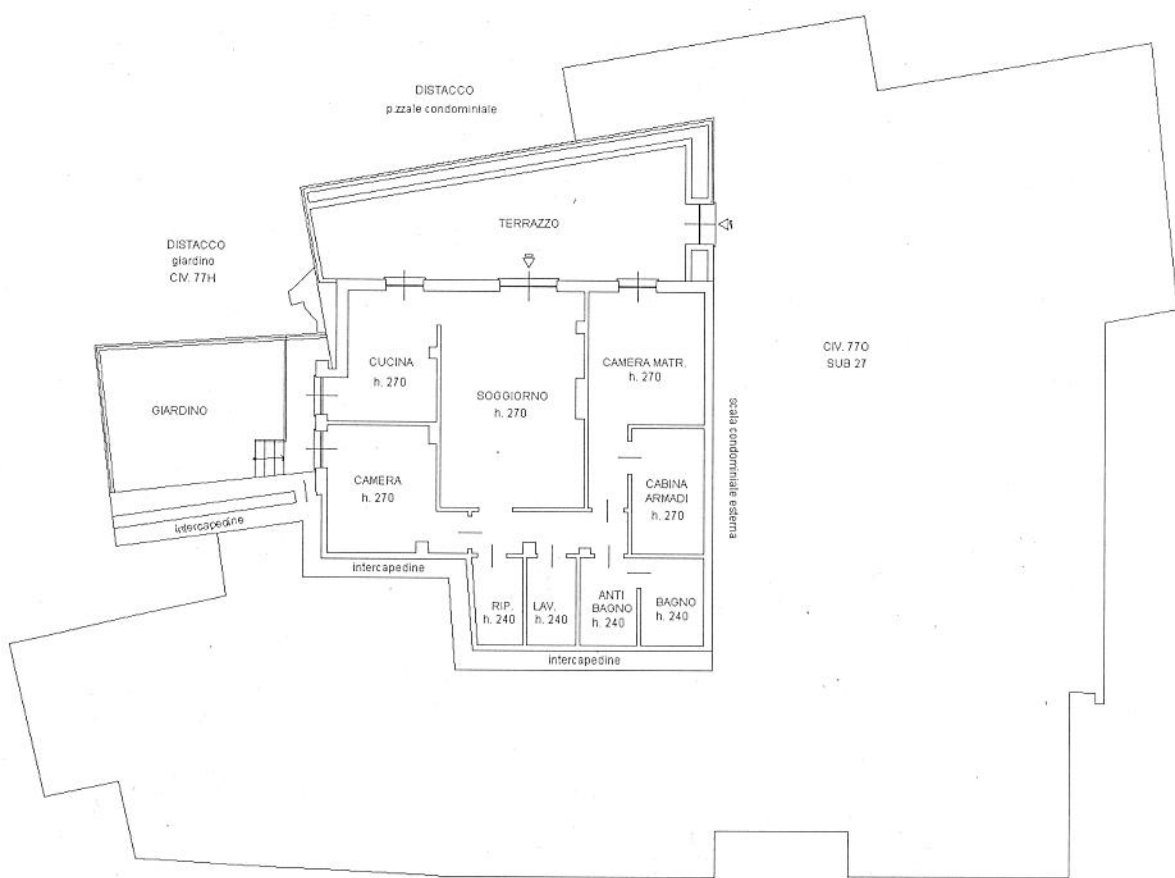
Prov. Genova

N. 02187

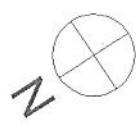
Scheda n. 1

Scala 1:200


Catasto dei fabbricati - Situazione al 18/05/2017 - Comune di ARENZANO(A388) - < Foglio: 17 Particella: 529 - Subalterno 28 >
VIA CANTARENA n. 77P piano: 3 edificio: B;



Pianta Piano Terzo



Ultima Planimetria in atti



Direzione Provinciale di Genova
Ufficio Provinciale - Territorio
Servizi Catastali

Data: 18/05/2017 - Ora: 11.37.44 Fine
Visura n.: GE0083196 Pag: 1

Visura per immobile

Situazione degli atti informatizzati al 18/05/2017

Dati della richiesta	Comune di ARENZANO (Codice: A388)
Catasto Fabbricati	Provincia di GENOVA
Unità immobiliare	Foglio: 17 Particella: 529 Sub.: 29

N.	DATI IDENTIFICATIVI				DATI DI CLASSAMENTO				DATI DERIVANTI DA			
	Sezione Urbana	Foglio	Particella	Sub	Zona Cens.	Micro Zona	Categoria	Classe		Consistenza	Superficie Catastale	Rendita
1		17	529	29			A/3	2	5 vani	Totale: 84 m ² Totale escluse aree scoperte**: 78 m ²	Euro 723,04	Variazione del 09/11/2015 - Inserimento in visura dei dati di superficie.
Indirizzo VIA CANTARENA n. 77Q piano: 4 edificio: B; Annotazioni Classamento e rendita validati (D.M. 701/94)												

INTESTATO

N. 1	DATI ANAGRAFICI	CODICE FISCALE	DIRITTI E ONERI REALI
			(1) Proprietà per l/1

Unità immobiliari n. 1

Ricevuta n. 31359

Tributi erariali: Euro 1,00

Visura ordinaria

Richiedente: **INVERNIZZI GIULIO**

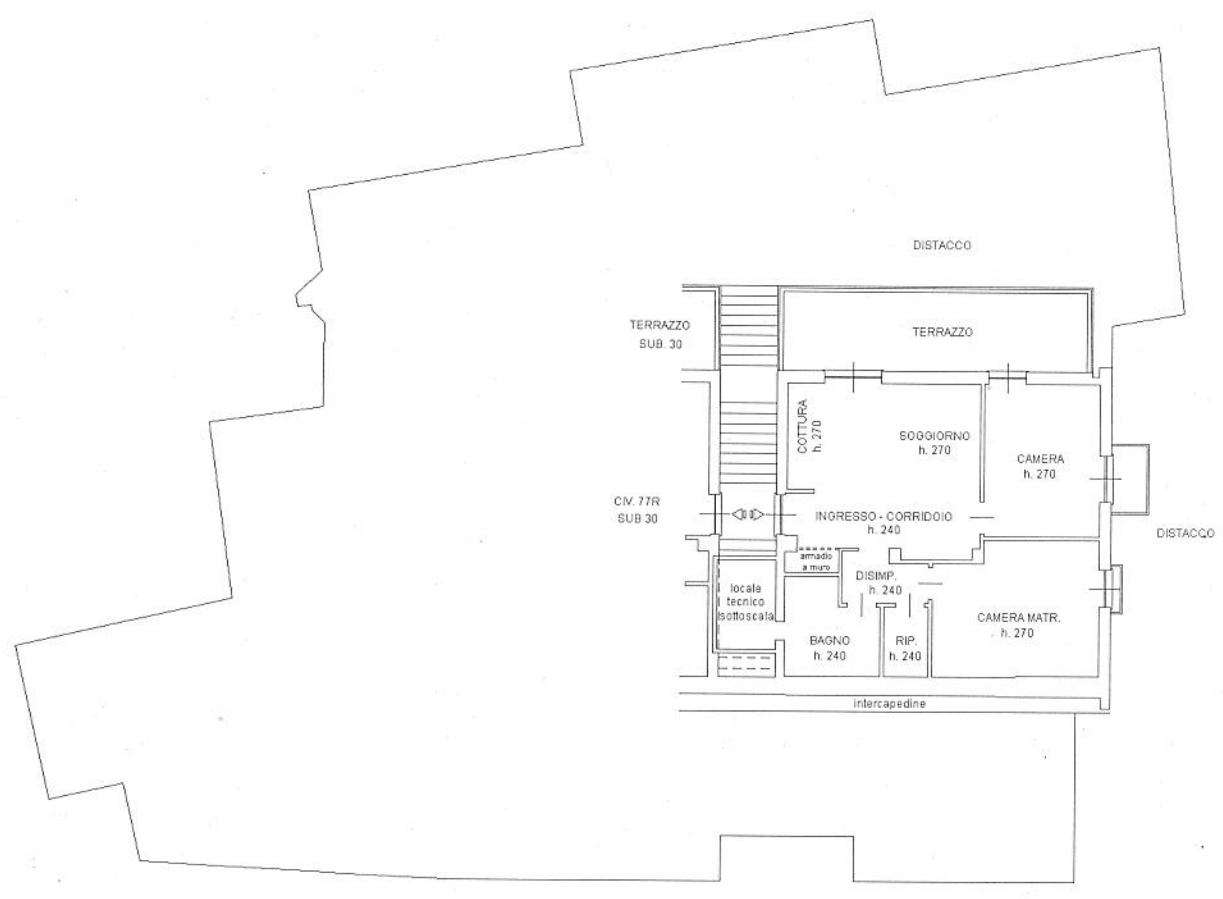
* Codice Fiscale Validato in Anagrafe Tributaria

** Si intendono escluse le "superfici di balconi, terrazzi e aree scoperte pertinenziali e accessorie, comunicanti o non comunicanti" (cfr. Provvedimento del Direttore dell'Agenzia delle Entrate 29 marzo 2013).

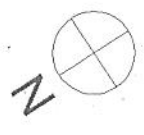
Agenzia del Territorio
CATASTO FABBRICATI
Ufficio Provinciale di
Genova

Dichiarazione protocollo n. GE0344329 del 12/12/2012	
Planimetria di u.i.u. in Comune di Arenzano	
Via Cantarena	civ. 77Q
Identificativi Catastali:	Compilata da: Alessio Enrico
Sezione:	Iscritto all'albo: Geometri
Foglio: 17	Prov. Genova
Particella: 529	N. 2187
Subalterno: 29	

Scheda n. 1 Scala 1:200



Pianta Piano Quarto



Catasto dei fabbricati - Situazione al 18/05/2017 - Comune di ARENZANO(A388) - < Foglio: 17 Particella: 529 - Subalterno 29 >
VIA CANTARENA n. 77Q piano: 4 edificio: B;

Ultima Planimetria in atti



Direzione Provinciale di Genova
Ufficio Provinciale - Territorio
Servizi Catastali

Data: 18/05/2017 - Ora: 11.38.38 Fine
Visura n.: GE0083199 Pag: 1

Visura per immobile

Situazione degli atti informatizzati al 18/05/2017

Dati della richiesta	Comune di ARENZANO (Codice: A388)
Catasto Fabbricati	Provincia di GENOVA
Unità immobiliare	Foglio: 17 Particella: 529 Sub.: 31

N.	DATI IDENTIFICATIVI				DATI DI CLASSAMENTO				DATI DERIVANTI DA			
	Sezione Urbana	Foglio	Particella	Sub	Zona Cens.	Micro Zona	Categoria	Classe		Consistenza	Superficie Catastale	Rendita
1		17	529	31			A/3	2	5,5 vani	Totale: 90 m ² Totale escluse aree scoperte*: 85 m ²	Euro 795,34	Variazione del 09/11/2015 - Inserimento in visura dei dati di superficie.
Indirizzo VIA CANTARENA n. 77S piano: 5 edificio: B; Annotazioni Classamento e rendita validati (D.M. 701/94)												

INTESTATO

N.	DATI ANAGRAFICI	CODICE FISCALE	DIRITTI E ONERI REALI
1	[REDACTED]	[REDACTED]	(1) Proprieta' per 1/1

Unità immobiliari n. 1

Visura ordinaria esente al titolare di diritti reali

Richiedente: **INVERNIZZI GIULIO**

* Codice Fiscale Validato in Anagrafe Tributaria

** Si intendono escluse le "superfici di balconi, terrazzi e aree scoperte pertinenziali e accessorie, comunicanti o non comunicanti" (cfr. Provvedimento del Direttore dell'Agenzia delle Entrate 29 marzo 2013).

**Agenzia del Territorio
CATASTO FABBRICATI
Ufficio Provinciale di
Genova**

Dichiarazione protocollo n. GE0452522 del 20/12/2011

Planimetria di u.i.u. in Comune di Arenzano

Via Cantarena

civ. 77S

Identificativi Catastali:

Sezione:
Foglio: 17
Particella: 529
Subalterno: 31

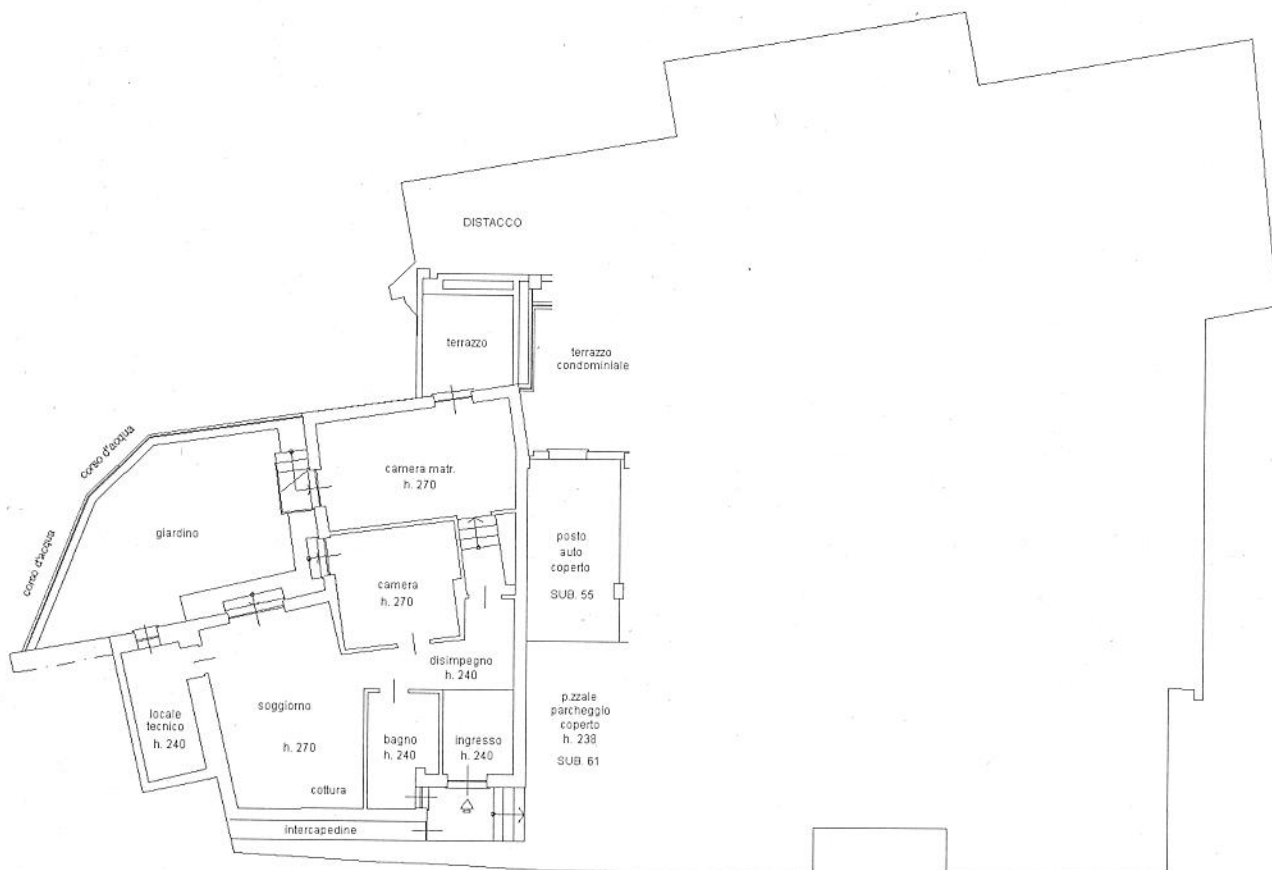
Compilata da:
Alessio Enrico
Iscritto all'albo:
Geometri

Prov. Genova

N. 2187

Scheda n. 1

Scala 1:200



Pianta Piano Quinto



Catasto dei fabbricati - Situazione al 18/05/2017 - Comune di ARENZANO(A388) - < Foglio: 17 Particella: 529 - Subalterno 31 >
VIA CANTARENA n. 77S piano: 5 edificio: B;

Ultima Planimetria in atti



Direzione Provinciale di Genova
Ufficio Provinciale - Territorio
Servizi Catastali

Visura per immobile

Situazione degli atti informatizzati al 18/05/2017

Data: 18/05/2017 - Ora: 11.39.26 Fine
Visura n.: GE0083203 Pag: 1

Dati della richiesta	Comune di ARENZANO (Codice: A388)
Catasto Fabbricati	Provincia di GENOVA
Unità immobiliare	Foglio: 17 Particella: 529 Sub.: 34

N.	DATI IDENTIFICATIVI				DATI DI CLASSAMENTO				DATI DERIVANTI DA			
	Sezione Urbana	Foglio	Particella	Sub	Zona Cens.	Micro Zona	Categoria	Classe		Consistenza	Superficie Catastale	Rendita
1		17	529	34			A/3	2	5,5 vani	Totale: 77 m ² Totale escluse aree scoperte**: 69 m ²	Euro 795,34	Variazione del 09/11/2015 - Inserimento in visura dei dati di superficie.
Indirizzo: VIA CANTARENA n. 77V piano: 6 edificio: B;												
Annotazioni: Classamento e rendita validati (D.M. 701/94)												

INTESTATO

N. 1	DATI ANAGRAFICI	CODICE FISCALE	DIRITTI E ONERI REALI
------	-----------------	----------------	-----------------------

Unità immobiliari n. 1

Ricevuta n. 31363

Tributi erariali: Euro 1,00

Visura ordinaria

Richiedente: **INVERNIZZI GIULIO**

* Codice Fiscale Validato in Anagrafe Tributaria

** Si intendono escluse le "superfici di balconi, terrazzi e aree scoperte pertinenziali e accessorie, comunicanti o non comunicanti" (cfr. Provvedimento del Direttore dell' Agenzia delle Entrate 29 marzo 2013).

**Agenzia del Territorio
CATASTO FABBRICATI
Ufficio Provinciale di
Genova**

Dichiarazione protocollo n. GE0452522 del 20/12/2011

Planimetria di u.i.u. in Comune di Arenzano

Via Cantarena

civ. 77V

Identificativi Catastali:

Sezione:

Foglio: 17

Particella: 529

Subalterno: 34

Compilata da:
Alessio Enrico

Iscritto all'albo:
Geometri

Prov. Genova

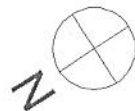
N. 2187

Scheda n. 1

Scala 1:200




Pianta Piano Sesto



Catasto dei fabbricati - Situazione al 18/05/2017 - Comune di ARENZANO(A388) - < Foglio: 17 Particella: 529 - Subalterno 34 >
VIA CANTARENA n. 77V piano: 6 edificio: B;

Ultima Planimetria in atti



Direzione Provinciale di Genova
Ufficio Provinciale - Territorio
Servizi Catastali

Data: 18/05/2017 - Ora: 11.47.40 Fine
Visura n.: GE0083247 Pag: 1

Visura per immobile

Situazione degli atti informatizzati al 18/05/2017

Dati della richiesta	Comune di ARENZANO (Codice: A388)
Catasto Fabbricati	Provincia di GENOVA Foglio: 17 Particella: 529 Sub.: 51

Unità immobiliare

N.	DATI IDENTIFICATIVI				DATI DI CLASSAMENTO				DATI DERIVANTI DA			
	Sezione Urbana	Foglio	Particella	Sub	Zona Cens.	Micro Zona	Categoria	Classe		Consistenza	Superficie Catastale	Rendita
1		17	529	51			C/2	2	3 m²	Totale: 4 m²	Euro 17,97	Variazione del 09/11/2015 - Inserimento in visura dei dati di superficie.
Indirizzo VIA CANTARENA n. 77 piano: 1 edificio: A;												
Notifica in corso con prot. GE0298469/2012 del 22/10/2012												
Annotazioni di studio: classamento e rendita rettificati (d.m. 701/94)												
INTESTATO												

N.	[REDACTED]	DATI ANAGRAFICI	CODICE FISCALE	DIRITTI E ONERI REALI
1	[REDACTED]		[REDACTED]	(1) Proprietà per 1/1

Unità immobiliari n. 1 Ricevuta n. 31386 Tributi erariali: Euro 1,00

Visura ordinaria

Richiedente: **INVERNIZZI GIULIO**

* Codice Fiscale Validato in Anagrafe Tributaria

**Agenzia del Territorio
CATASTO FABBRICATI
Ufficio Provinciale di
Genova**

Dichiarazione protocollo n. GE0452522 del 20/12/2011

Planimetria di u.i.u. in Comune di Arenzano

Via Cantarena

civ. 77

Identificativi Catastali:

Sezione:

Foglio: 17

Particella: 529

Subalterno: 51

Compilata da:
Alessio Enrico


Iscritto all'albo:
Geometri

Prov. Genova

N. 2187

Scheda n. 1

Scala 1:200




Pianta Piano Primo



Catasto dei fabbricati - Situazione al 18/05/2017 - Comune di ARENZANO(A388) - < Foglio: 17 Particella: 529 - Subalterno 51 >
VIA CANTARENA n. 77 piano: 1 edificio: A;

Ultima Planimetria in atti



Direzione Provinciale di Genova
Ufficio Provinciale - Territorio
Servizi Catastali

Data: 18/05/2017 - Ora: 11.48.45 Fine
Visura n.: GE0083251 Pag: 1

Visura per immobile

Situazione degli atti informatizzati al 18/05/2017

Dati della richiesta	Comune di ARENZANO (Codice: A388)
Catasto Fabbricati	Provincia di GENOVA Foglio: 17 Particella: 529 Sub.: 53

Unità immobiliare

N.	DATI IDENTIFICATIVI				DATI DI CLASSAMENTO				DATI DERIVANTI DA			
	Sezione Urbana	Foglio	Particella	Sub	Zona Cens.	Micro Zona	Categoria	Classe		Consistenza	Superficie Catastale	Rendita
1		17	529	53			C/2	2	3 m ²	Totale: 3 m ²	Euro 17,97	Variazione del 09/11/2015 - Inserimento in visura dei dati di superficie.
Indirizzo VIA CANTARENA n. 77 piano: 1 edificio: A:												
Notifica in corso con prot. GE0298476/2012 del 22/10/2012												
Annotazioni di studio: classamento e rendita rettificati (d.m. 701/94) Partita - Mod.58 -												

INTESTATO

N. 1	DATI ANAGRAFICI	CODICE FISCALE	DIRITTI E ONERI REALI
------	-----------------	----------------	-----------------------

Unità immobiliari n. 1

Ricevuta n. 31387

Tributi erariali: Euro 1,00

Visura ordinaria

Richiedente: **INVERNIZZI GIULIO**

* Codice Fiscale Validato in Anagrafe Tributaria

**Agenzia del Territorio
CATASTO FABBRICATI
Ufficio Provinciale di
Genova**

Dichiarazione protocollo n. GE0452522 del 20/12/2011

Planimetria di u.i.u. in Comune di Arenzano

Via Cantarena

civ. 77

Identificativi Catastali:

Sezione:

Foglio: 17

Particella: 529

Subalterno: 53

Compilata da:
Alessio Enrico

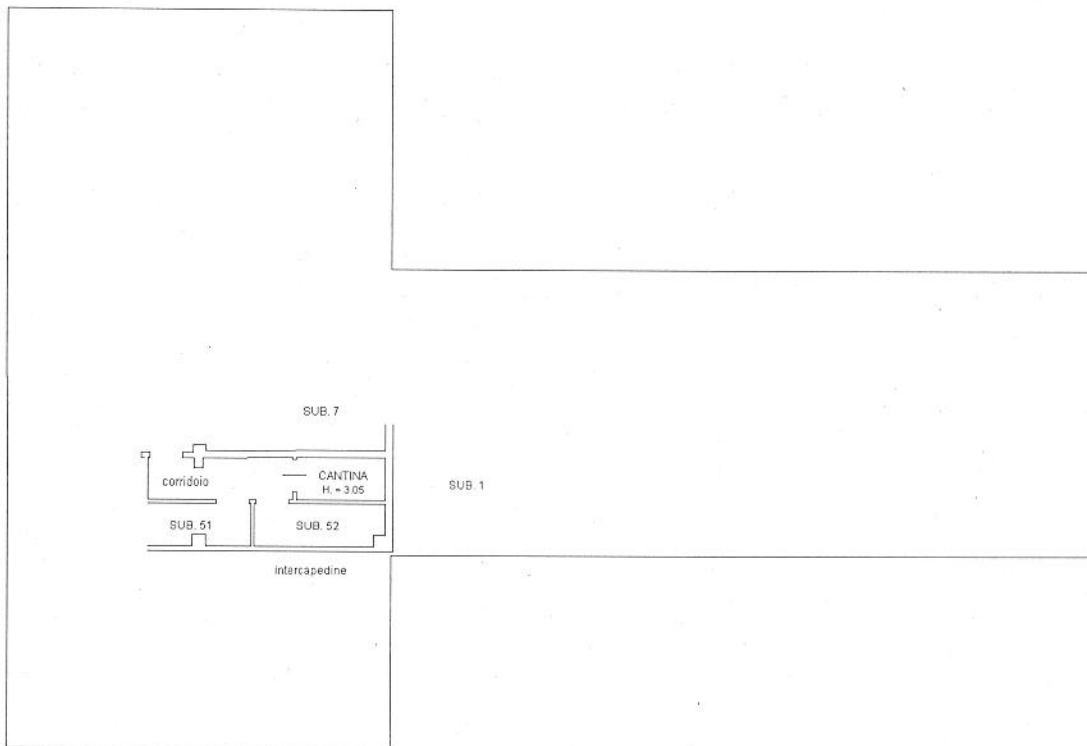
Iscritto all'albo:
Geometri

Prov. Genova

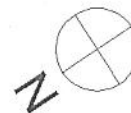
N. 2187

Scheda n. 1

Scala 1:200




Pianta Piano Primo



Catasto dei Fabbricati - Situazione al 18/05/2017 - Comune di ARENZANO(A388) - < Foglio: 17 Particella: 529 - Subalterno 53 >
VIA CANTARENA n. 77 piano: 1 edificio: A;

Ultima Planimetria in atti



Direzione Provinciale di Genova
Ufficio Provinciale - Territorio
Servizi Catastali

Visura per immobile

Situazione degli atti informatizzati al 18/05/2017

Data: 18/05/2017 - Ora: 11.31.38 Fine
Visura n.: GE0083167 Pag: 1

Dati della richiesta	Comune di ARENZANO (Codice: A388)	
	Provincia di GENOVA	
Catasto Fabbricati	Foglio: 17 Particella: 529 Sub.: 18	

Unità immobiliare

N.	DATI IDENTIFICATIVI				DATI DI CLASSAMENTO				DATI DERIVANTI DA			
	Sezione Urbana	Foglio	Particella	Sub	Zona Cens.	Micro Zona	Categoria	Classe		Consistenza	Superficie Catastale	Rendita
1		17	529	18			C/6	2	19 m ²	Totale: 21 m ²	Euro 238,45	Variazione del 09/11/2015 - Inserimento in visura dei dati di superficie.
Indirizzo	VIA CANTARENA n. 77 piano: T interno: 12 edificio: B;											
Annotazioni	Classamento e rendita validati (D.M. 701/94)											

INTESTATO

N.	DATI ANAGRAFICI	CODICE FISCALE	DIRITTI E ONERI REALI
1	[REDACTED]	[REDACTED]	(1) Proprieta per l/1

Unità immobiliari n. 1

Ricevuta n. 31347

Tributi erariali: Euro 1,00

Visura ordinaria

Richiedente: **INVERNIZZI GIULIO**

* Codice Fiscale Validato in Anagrafe Tributaria

**Agenzia del Territorio
CATASTO FABBRICATI
Ufficio Provinciale di
Genova**

Dichiarazione protocollo n. GE0344329 del 12/12/2012

Planimetria di u.i.u. in Comune di Arenzano

Via Cantarena

civ. 77

Identificativi Catastali:

Sezione:

Foglio: 17

Particella: 529

Subalterno: 18

Compilata da:
Alessio Enrico

Iscritto all'albo:
Geometri

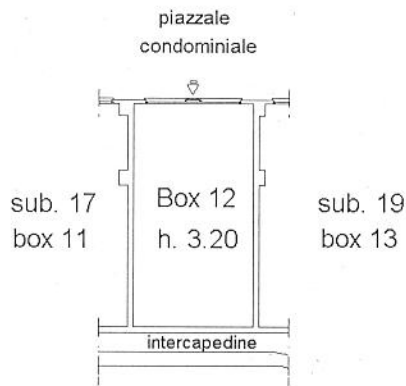
Prov. Genova

N. 2187

Scheda n. 1

Scala 1:200


Catasto dei Fabbricati - Situazione al 18/05/2017 - Comune di ARENZANO(A388) - < Foglio: 17 Particella: 529 - Subalterno 18 >
VIA CANTARENA n. 77 piano: T interno: 12 edificio: B;



Pianta Piano Terreno



Ultima Planimetria in atti



Direzione Provinciale di Genova
Ufficio Provinciale - Territorio
Servizi Catastali

Data: 18/05/2017 - Ora: 11.31.59 Fine
Visura n.: GE0083169 Pag: 1

Visura per immobile

Situazione degli atti informatizzati al 18/05/2017

Dati della richiesta	Comune di ARENZANO (Codice: A388)		
Catasto Fabbricati	Provincia di GENOVA		
Unità immobiliare	Foglio: 17 Particella: 529 Sub.: 19		

N.	DATI IDENTIFICATIVI				DATI DI CLASSAMENTO				DATI DERIVANTI DA			
	Sezione Urbana	Foglio	Particella	Sub	Zona Cens.	Micro Zona	Categoria	Classe		Consistenza	Superficie Catastale	Rendita
1		17	529	19			C/6	2	19 m ²	Totale: 21 m ²	Euro 238,45	Variazione del 09/11/2015 - Inserimento in visura dei dati di superficie.
Indirizzo	VIA CANTARENA n. 77 piano: T interno: 13 edificio: B;											
Annotazioni	Classamento e rendita validati (D.M. 701/94)											

INTESTATO

N.	DATI ANAGRAFICI	CODICE FISCALE	DIRITTI E ONERI REALI
1			(1) Proprietà per 1/1

Unità immobiliari n. 1

Visura ordinaria esente al titolare di diritti reali

Richiedente: **INVERNIZZI GIULIO**

* Codice Fiscale Validato in Anagrafe Tributaria

**Agenzia del Territorio
CATASTO FABBRICATI
Ufficio Provinciale di
Genova**

Dichiarazione protocollo n. GE0344329 del 12/12/2012

Planimetria di u.i.u. in Comune di Arenzano

Via Cantarena

civ. 77

Identificativi Catastali:

Sezione:

Foglio: 17

Particella: 529

Subalterno: 19

Compilata da:
Alessio Enrico

Iscritto all'albo:
Geometri

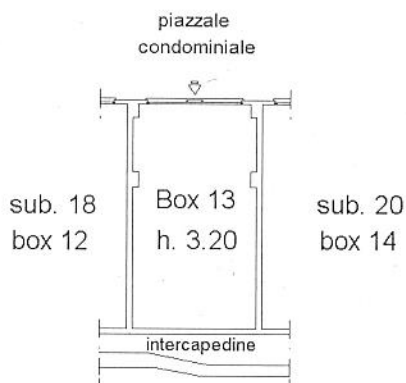
Prov. Genova

N. 2187

Scheda n. 1

Scala 1:200

Catasto dei Fabbricati - Situazione al 18/05/2017 - Comune di ARENZANO(A388) - < Foglio: 17 Particella: 529 - Subalterno 19 >
VIA CANTARENA n. 77 piano: T interno: 13 edificio: B;



Pianta Piano Terreno



Ultima Planimetria in atti



Direzione Provinciale di Genova
Ufficio Provinciale - Territorio
Servizi Catastali

Visura per immobile

Situazione degli atti informatizzati al 18/05/2017

Data: 18/05/2017 - Ora: 11.40.46 Fine
Visura n.: GE0083210 Pag: 1

Dati della richiesta	Comune di ARENZANO (Codice: A388)
Catasto Fabbricati	Provincia di GENOVA Foglio: 17 Particella: 529 Sub.: 40

Unità immobiliare

N.	DATI IDENTIFICATIVI				DATI DI CLASSAMENTO				DATI DERIVANTI DA				
	Sezione Urbana	Foglio	Particella	Sub	Zona Cens.	Micro Zona	Categoria	Classe	Consistenza	Superficie Catastale	Rendita		
1		17	529	40			C/6	3	16 m ²	Totale: 17 m ²	Euro 240,96	Variazione del 09/11/2015 - Inserimento in visura dei dati di superficie.	
Indirizzo													
effettuata con prot. n. GE0239039/2013 del 28/10/13													
di stadio: classamento e rendita rettificati (d.m. 701/94)													
Notifica													
di stadio: classamento e rendita rettificati (d.m. 701/94)													
Annotazioni													

INTESTATO

N.	[REDACTED]	DATI ANAGRAFICI	CODICE FISCALE	DIRITTI E ONERI REALI
1			[REDACTED]	(1) Proprietà per 1/1

Unità immobiliari n. 1

Ricevuta n. 31368

Tributi erariali: Euro 1,00

Visura ordinaria

Richiedente: **INVERNIZZI GIULIO**

* Codice Fiscale Validato in Anagrafe Tributaria

**Agenzia del Territorio
CATASTO FABBRICATI
Ufficio Provinciale di
Genova**

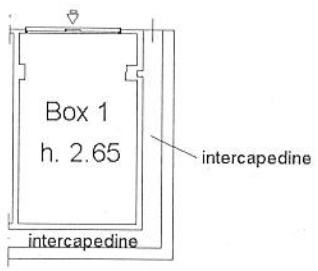
Dichiarazione protocollo n. GE0306053 del 30/10/2012	
Planimetria di u.i.u. in Comune di Arenzano	
Via Cantarena	civ. 77
Identificativi Catastali:	Compilata da: Alessio Enrico
Sezione:	Iscritto all'albo: Geometri
Foglio: 17	Prov. Genova
Particella: 529	N. 2187
Subalterno: 40	

Scheda n. 1 Scala 1:200

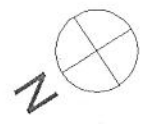
Catasto dei fabbricati - Situazione al 18/05/2017 - Comune di ARENZANO(A388) - < Foglio: 17 Particella: 529 - Subalterno 40 >
VIA CANTARENA n. 77 piano: 1 interno: 1 edificio: A;

piazzale condominiale


sub. 41
box 2



Pianta Piano Terreno



Ultima Planimetria in atti



Direzione Provinciale di Genova
Ufficio Provinciale - Territorio
Servizi Catastali

Data: 18/05/2017 - Ora: 11.41.33 Fine
Visura n.: GE0083212 Pag: 1

Visura per immobile

Situazione degli atti informatizzati al 18/05/2017

Dati della richiesta	Comune di ARENZANO (Codice: A388)	
Catasto Fabbricati	Provincia di GENOVA	
	Foglio: 17 Particella: 529 Sub.: 41	

Unità immobiliare

N.	DATI IDENTIFICATIVI				DATI DI CLASSAMENTO				DATI DERIVANTI DA			
	Sezione Urbana	Foglio	Particella	Sub	Zona Cens.	Micro Zona	Categoria	Classe		Consistenza	Superficie Catastale	Rendita
1		17	529	41			C/6	3	15 m ²	Totale: 16 m ²	Euro 225,90	Variazione del 09/11/2015 - Inserimento in visura dei dati di superficie.
Indirizzo	VIA CANTARENA n. 77 piano: T interno: 2 edificio: A;											
Notifica	effettuata con prot. n. GE0239039/2013 del 28/10/13											
Annotazioni	di stadio: classamento e rendita rettificati (d.m. 701/94)											
INTESTATO												
N.	[REDACTED]				[REDACTED]				[REDACTED]			
1	[REDACTED]				[REDACTED]				[REDACTED]			

INTESTATO

N.	[REDACTED]				DATI ANAGRAFICI				DATI ANAGRAFICI				CODICE FISCALE				DIRITTI E ONERI REALI			
1	[REDACTED]				[REDACTED]				[REDACTED]				[REDACTED]				[REDACTED] per 1/1			

Unità immobiliari n. 1

Visura ordinaria esente al titolare di diritti reali

Richiedente: **INVERNIZZI GIULIO**

* Codice Fiscale Validato in Anagrafe Tributaria

**Agenzia del Territorio
CATASTO FABBRICATI
Ufficio Provinciale di
Genova**

Dichiarazione protocollo n. GE0306053 del 30/10/2012

Planimetria di u.i.u. in Comune di Arenzano

Via Cantarena

civ. 77

Identificativi Catastali:

Sezione:

Foglio: 17

Particella: 529

Subalterno: 41

Compilata da:
Alessio Enrico

Iscritto all'albo:
Geometri

Prov. Genova

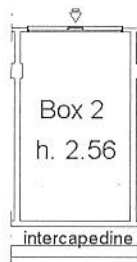
N. 2187

Scheda n. 1

Scala 1:200

piazzale condominiale

sub. 42
box 3




sub. 40
box 1

Pianta Piano Terreno



Catasto dei Fabbricati - Situazione al 18/05/2017 - Comune di ARENZANO(A388) - < Foglio: 17 Particella: 529 - Subalterno 41 >
VIA CANTARENA n. 77 piano: T interno: 2 edificio: A;

Ultima Planimetria in atti



Direzione Provinciale di Genova
Ufficio Provinciale - Territorio
Servizi Catastali

Data: 18/05/2017 - Ora: 11.41.55 Fine
Visura n.: GE0083215 Pag: 1

Visura per immobile

Situazione degli atti informatizzati al 18/05/2017

Dati della richiesta	Comune di ARENZANO (Codice: A388)
Catasto Fabbricati	Provincia di GENOVA Foglio: 17 Particella: 529 Sub.: 42

Unità immobiliare

N.	DATI IDENTIFICATIVI				DATI DI CLASSAMENTO				DATI DERIVANTI DA			
	Sezione Urbana	Foglio	Particella	Sub	Zona Cens.	Micro Zona	Categoria	Classe		Consistenza	Superficie Catastale	Rendita
1		17	529	42			C/6	3	15 m ²	Totale: 16 m ²	Euro 225,90	Variazione del 09/11/2015 - Inserimento in visura dei dati di superficie.
Indirizzo VIA CANTARENA n. 77 piano: T interno: 3 edificio: A;												
Notifica effettuata con prot. n. GE0239039/2013 del 28/10/13												
Annotazioni di stadio: classamento e rendita rettificati (d.m. 701/94)												

INTESTATO

N.	DATI ANAGRAFICI	CODICE FISCALE	DIRITTI E ONERI REALI
1	[REDACTED]	[REDACTED]	(1) Proprietà per 1/1

Unità immobiliari n. 1

Ricevuta n. 31371

Tributi erariali: Euro 1,00

Visura ordinaria

Richiedente: **INVERNIZZI GIULIO**

* Codice Fiscale Validato in Anagrafe Tributaria

Agenzia del Territorio
CATASTO FABBRICATI
Ufficio Provinciale di
Genova

Dichiarazione protocollo n. GE0306053 del 30/10/2012

Planimetria di u.i.u. in Comune di Arenzano

Via Cantarena

civ. 77

Identificativi Catastali:

Sezione:

Foglio: 17

Particella: 529

Subalterno: 42

Compilata da:
Alessio Enrico

Iscritto all'albo:
Geometri

Prov. Genova

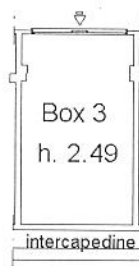
N. 2187

Scheda n. 1

Scala 1:200

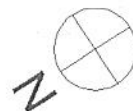
piazzale condominiale

sub. 43
box 4




sub. 41
box 2

Pianta Piano Terreno



Catasto dei fabbricati - Situazione al 18/05/2017 - Comune di ARENZANO(A388) - < Foglio: 17 Particella: 529 - Subalterno 42 >
VIA CANTARENA n. 77 piano: 1 interno: 3 edificio: A;

Ultima Planimetria in atti



Direzione Provinciale di Genova
Ufficio Provinciale - Territorio
Servizi Catastali

Data: 18/05/2017 - Ora: 11.43.10 Fine
Visura n.: GE0083218 Pag: 1

Visura per immobile

Situazione degli atti informatizzati al 18/05/2017

Dati della richiesta	Comune di ARENZANO (Codice: A388)
Catasto Fabbricati	Provincia di GENOVA Foglio: 17 Particella: 529 Sub.: 43

Unità immobiliare

N.	DATI IDENTIFICATIVI				DATI DI CLASSAMENTO				DATI DERIVANTI DA			
	Sezione Urbana	Foglio	Particella	Sub	Zona Cens.	Micro Zona	Categoria	Classe		Consistenza	Superficie Catastale	Rendita
1		17	529	43			C/6	3	16 m ²	Totale: 17 m ²	Euro 240,96	Variazione del 09/11/2015 - Inserimento in visura dei dati di superficie.
Indirizzo effettuata con prot. n. GE0239039/2013 del 28/10/13 VIA CANTARENA n. 77 piano: T interno: 4 edificio: A;												
Notifica												
Annotazioni di studio: classamento e rendita rettificati (d.m. 701/94)												

INTESTATO

N.	DATI ANAGRAFICI	DATI ANAGRAFICI	CODICE FISCALE
1	[REDACTED]	[REDACTED]	[REDACTED]

Unità immobiliari n. 1

Ricevuta n. 31373

Tributi erariali: Euro 1,00

Visura ordinaria

Richiedente: **INVERNIZZI GIULIO**

* Codice Fiscale Validato in Anagrafe Tributaria

**Agenzia del Territorio
CATASTO FABBRICATI
Ufficio Provinciale di
Genova**

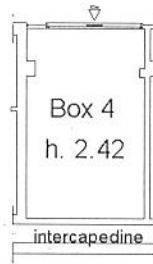
Dichiarazione protocollo n. GE0306053 del 30/10/2012	
Planimetria di u.i.u. in Comune di Arenzano	
Via Cantarena	civ. 77
Identificativi Catastali:	Compilata da: Alessio Enrico
Sezione:	Iscritto all'albo: Geometri
Foglio: 17	Prov. Genova
Particella: 529	N. 2187
Subalterno: 43	

Scheda n. 1 Scala 1:200

Catasto dei Fabbricati - Situazione al 18/05/2017 - Comune di ARENZANO(A388) - < Foglio: 17 Particella: 529 - Subalterno 43 >
VIA CANTARENA n. 77 piano: T interno: 4 edificio: A;

piazzale condominiale

INT. 77A
sub. 1




sub. 42
box 3

Pianta Piano Terreno



Ultima Planimetria in atti



Direzione Provinciale di Genova
Ufficio Provinciale - Territorio
Servizi Catastali

Data: 18/05/2017 - Ora: 11.44.29 Fine
Visura n.: GE0083226 Pag: 1

Visura per immobile

Situazione degli atti informatizzati al 18/05/2017

Dati della richiesta	Comune di ARENZANO (Codice: A388)
Catasto Fabbricati	Provincia di GENOVA Foglio: 17 Particella: 529 Sub.: 44

Unità immobiliare

N.	DATI IDENTIFICATIVI				DATI DI CLASSAMENTO				DATI DERIVANTI DA		
	Sezione Urbana	Foglio	Particella Sub	Zona Cens.	Micro Zona	Categoria	Classe	Consistenza		Superficie Catastale	Rendita
1		17	529	44		C/6	2	19 m ²	Totale: 21 m ²	Euro 238,45	Variazione del 09/11/2015 - Inserimento in visura dei dati di superficie.
Indirizzo VIA CANTARENA n. 77 piano: T interno: 5 edificio: A; Annotazioni Classamento e rendita-validati (D.M. 701/94)											

INTESTATO

N.	[REDACTED]	DATI ANAGRAFICI	CODICE FISCALE	DIRITTI E ONERI REALI
1	[REDACTED]		[REDACTED]	(1) Proprietà per 1/1

Unità immobiliari n. 1

Ricevuta n. 31377

Tributi erariali: Euro 1,00

Visura ordinaria

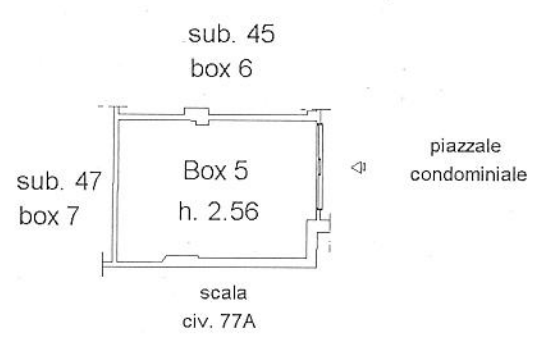
Richiedente: **INVERNIZZI GIULIO**

* Codice Fiscale Validato in Anagrafe Tributaria

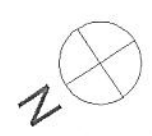
**Agenzia del Territorio
CATASTO FABBRICATI
Ufficio Provinciale di
Genova**

Dichiarazione protocollo n. GE0343781 del 11/12/2012	
Planimetria di u.i.u. in Comune di Arenzano	
Via Cantarena	civ. 77
Identificativi Catastali:	Compilata da: Alessio Enrico
Sezione:	Iscritto all'albo: Geometri
Foglio: 17	Prov. Genova
Particella: 529	N. 2187
Subalterno: 44	

Scheda n. 1 Scala 1:200




Pianta Piano Terreno



Catasto dei Fabbricati - Situazione al 18/05/2017 - Comune di ARENZANO(A388) - < Foglio: 17 Particella: 529 - Subalterno 44 >
VIA CANTARENA n. 77 piano: T interno: 5 edificio: A;

Ultima Planimetria in atti



Direzione Provinciale di Genova
Ufficio Provinciale - Territorio
Servizi Catastali

Visura per immobile

Situazione degli atti informatizzati al 18/05/2017

Data: 18/05/2017 - Ora: 11.45.26 Fine
Visura n.: GE0083234 Pag: 1

Dati della richiesta	Comune di ARENZANO (Codice: A388)
Catasto Fabbricati	Provincia di GENOVA
	Foglio: 17 Particella: 529 Sub.: 45

Unità immobiliare

N.	DATI IDENTIFICATIVI				DATI DI CLASSAMENTO				DATI DERIVANTI DA			
	Sezione Urbana	Foglio	Particella	Sub	Zona Cens.	Micro Zona	Categoria	Classe		Consistenza	Superficie Catastale	Rendita
1		17	529	45			C/6	3	16 m ²	Totale: 18 m ²	Euro 240,96	Variazione del 09/11/2015 - Inserimento in visura dei dati di superficie.
Indirizzo												
effettuata con prot. n. GE0239039/2013 del 28/10/13												
di stadio: classamento e rendita rettificati (d.m. 701/94)												
Notifica												
di stadio: classamento e rendita rettificati (d.m. 701/94)												
Annotazioni												
-												
INTESTATO												
-												

N.	1	Ricevuta n. 31381	Tributi erariali: Euro 1,00
DIRITTI E ONERI REALI	(1) Proprieta' per l/1		

Unità immobiliari n. 1

Visura ordinaria

Richiedente: **INVERNIZZI GIULIO**

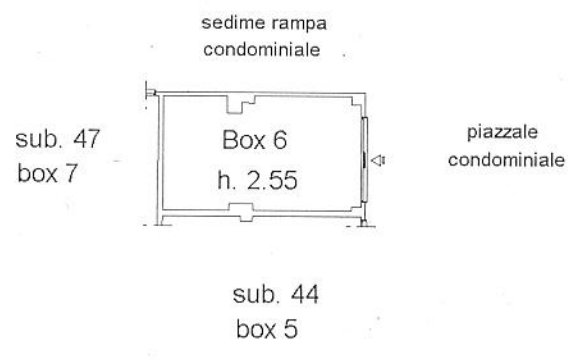
* Codice Fiscale Validato in Anagrafe Tributaria

**Agenzia del Territorio
CATASTO FABBRICATI
Ufficio Provinciale di
Genova**

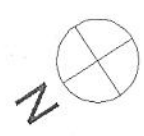
Dichiarazione protocollo n. GE0306053 del 30/10/2012	
Planimetria di u.i.u. in Comune di Arenzano	
Via Cantarena	civ. 77
Identificativi Catastali: Sezione: Foglio: 17 Particella: 529 Subalterno: 45	Compilata da: Alessio Enrico Iscritto all'albo: Geometri Prov. Genova N. 2187

Scheda n. 1 Scala 1:200


Catasto dei fabbricati - Situazione al 18/05/2017 - Comune di ARENZANO(A388) - < Foglio: 17 Particella: 529 - Subalterno 45 >
VIA CANTARENA n. 77 piano: T interno: 6 edificio: A;



Pianta Piano Terreno



Ultima Planimetria in atti



Direzione Provinciale di Genova
Ufficio Provinciale - Territorio
Servizi Catastali

Visura per immobile

Situazione degli atti informatizzati al 18/05/2017

Data: 18/05/2017 - Ora: 11.46.20 Fine
Visura n.: GE0083239 Pag: 1

Dati della richiesta	Comune di ARENZANO (Codice: A388)
Catasto Fabbricati	Provincia di GENOVA Foglio: 17 Particella: 529 Sub.: 46

Unità immobiliare

N.	DATI IDENTIFICATIVI				DATI DI CLASSAMENTO				DATI DERIVANTI DA			
	Sezione Urbana	Foglio	Particella	Sub	Zona Cens.	Micro Zona	Categoria	Classe		Consistenza	Superficie Catastale	Rendita
1		17	529	46			C/6	2	21 m ²	Totale: 24 m ²	Euro 263,55	Variazione del 09/11/2015 - Inserimento in visura dei dati di superficie.
Indirizzo VIA CANTARENA n. 77 piano: T interno: 9 edificio: A; Annotazioni Classamento e rendita validati (D.M. 701/94)												

INTESTATO

N.	[REDACTED]	DATI ANAGRAFICI	CODICE FISCALE	DIRITTI E ONERI REALI
1	[REDACTED]		[REDACTED]	(1) Proprieta' per 1/1

Unità immobiliari n. 1

Ricevuta n. 31383

Tributi erariali: Euro 1,00

Visura ordinaria

Richiedente: **INVERNIZZI GIULIO**

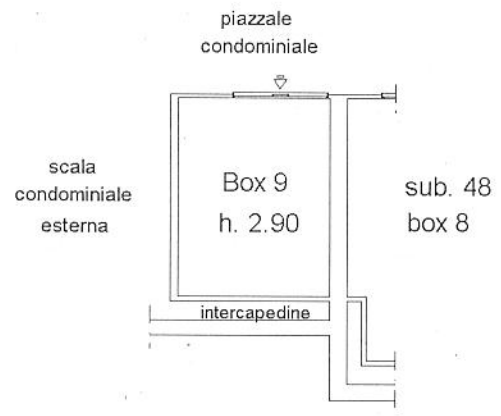
* Codice Fiscale Validato in Anagrafe Tributaria

**Agenzia del Territorio
CATASTO FABBRICATI
Ufficio Provinciale di
Genova**

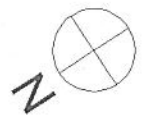
Dichiarazione protocollo n. GE0343781 del 11/12/2012	
Planimetria di u.i.u. in Comune di Arenzano	
Via Cantarena	civ. 77
Identificativi Catastali:	Compilata da: Alessio Enrico
Sezione:	Iscritto all'albo: Geometri
Foglio: 17	Prov. Genova
Particella: 529	N. 2187
Subalterno: 46	

Scheda n. 1 Scala 1:200

Catasto dei Fabbricati - Situazione al 18/05/2017 - Comune di ARENZANO(A388) - < Foglio: 17 Particella: 529 - Subalterno 46 >
VIA CANTARENA n. 77 piano: T interno: 9 edificio: A;



Pianta Piano Terreno



Ultima Planimetria in atti



Direzione Provinciale di Genova
Ufficio Provinciale - Territorio
Servizi Catastali

Data: 18/05/2017 - Ora: 11.47.07 Fine
Visura n.: GE0083245 Pag: 1

Visura per immobile

Situazione degli atti informatizzati al 18/05/2017

Dati della richiesta	Comune di ARENZANO (Codice: A388)
	Provincia di GENOVA
Catasto Fabbricati	Foglio: 17 Particella: 529 Sub.: 47
Unità immobiliare	

N.	DATI IDENTIFICATIVI				DATI DI CLASSAMENTO				DATI DERIVANTI DA			
	Sezione Urbana	Foglio	Particella	Sub	Zona Cens.	Micro Zona	Categoria	Classe		Consistenza	Superficie Catastale	Rendita
1		17	529	47			C/6	3	23 m²	Totale: 25 m²	Euro 346,38	Variazione del 09/11/2015 - Inserimento in visura dei dati di superficie.
Indirizzo VIA CANTARENA n. 77 piano: T interno: 7 edificio: A;												
Notifica effettuata con prot. n. GE0239039/2013 del 28/10/13												
Annotazioni di stadio: classamento e rendita rettificati (d.m. 701/94)												
INTESTATO												

N.	DATI ANAGRAFICI	CODICE FISCALE	DIRITTI E ONERI REALI
1	[REDACTED]	[REDACTED]	(1) Proprietà per 1/1

Unità immobiliari n. 1

Visura ordinaria esente al titolare di diritti reali

Richiedente: **INVERNIZZI GIULIO**

* Codice Fiscale Validato in Anagrafe Tributaria

**Agenzia del Territorio
CATASTO FABBRICATI
Ufficio Provinciale di
Genova**

Dichiarazione protocollo n. GE0306053 del 30/10/2012

Planimetria di u.i.u. in Comune di Arenzano

Via Cantarena

civ. 77

Identificativi Catastali:

Sezione:

Foglio: 17

Particella: 529

Subalterno: 47

Compilata da:
Alessio Enrico

Iscritto all'albo:
Geometri

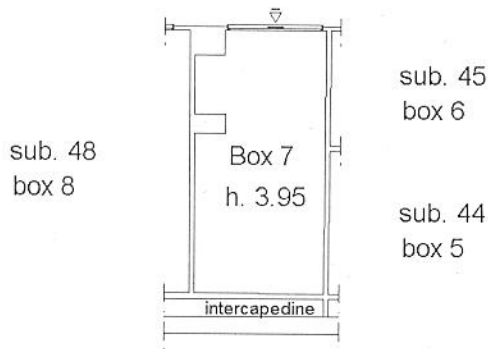
Prov. Genova

N. 2187

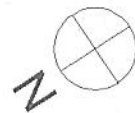
Scheda n. 1

Scala 1:200

piazzale condominiale




Pianta Piano Terreno



Catasto dei Fabbricati - Situazione al 18/05/2017 - Comune di ARENZANO (A388) - < Foglio: 17 Particella: 529 - Subalterno 47 >
VIA CANTARENA n. 77 piano: T interno: 7 edificio: A;

Ultima Planimetria in atti



Direzione Provinciale di Genova
Ufficio Provinciale - Territorio
Servizi Catastali

Data: 18/05/2017 - Ora: 11.49.34 Fine
Visura n.: GE0083254 Pag: 1

Visura per immobile

Situazione degli atti informatizzati al 18/05/2017

Dati della richiesta	Comune di ARENZANO (Codice: A388)
Catasto Fabbricati	Provincia di GENOVA Foglio: 17 Particella: 529 Sub.: 55

Unità immobiliare

N.	DATI IDENTIFICATIVI				DATI DI CLASSAMENTO				DATI DERIVANTI DA			
	Sezione Urbana	Foglio	Particella	Sub	Zona Cens.	Micro Zona	Categoria	Classe		Consistenza	Superficie Catastale	Rendita
1		17	529	55			C/6	2	12 m ²	Totale: 12 m ²	Euro 150,60	Variazione del 09/11/2015 - Inserimento in visura dei dati di superficie.
Indirizzo VIA CANTARENA n. 77 piano: 5 edificio: B; Notifica in corso con prot. GE0298478/2012 del 22/10/2012 Annotazioni di studio: classamento e rendita rettificati (d.m. 701/94)												
INTESTATO												

N.	[REDACTED]	DATI ANAGRAFICI	
1	[REDACTED]	CODICE FISCALE	DIRITTI E ONERI REALI (1) Proprietà per 1/1

Unità immobiliari n. 1

Visura ordinaria esente al titolare di diritti reali

Richiedente: **INVERNIZZI GIULIO**

* Codice Fiscale Validato in Anagrafe Tributaria

**Agenzia del Territorio
CATASTO FABBRICATI
Ufficio Provinciale di
Genova**

Dichiarazione protocollo n. GE0452522 del 20/12/2011

Planimetria di u.i.u. in Comune di Arenzano

Via Cantarena

civ. 77

Identificativi Catastali:

Sezione:

Foglio: 17

Particella: 529

Subalterno: 55

Compilata da:
Alessio Enrico

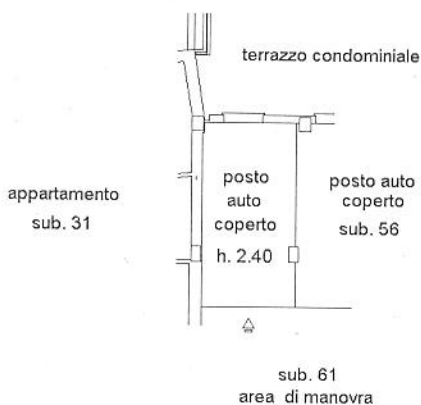
Iscritto all'albo:
Geometri

Prov. Genova

N. 2187

Scheda n. 1

Scala 1:200



Pianta Piano Quinto




Catasto dei fabbricati - Situazione al 18/05/2017 - Comune di ARENZANO(A.388) - <Foglio: 17 Particella: 529 - Subalterno 55 >
VIA CANTARENA n. 77 piano: 5 edificio: B;

Ultima Planimetria in atti

Data: 18/05/2017 - n. GE0083253 - Richiedente INVERNIZZI GIULIO

Det.schede: 1 Formato di acq.: A4(210x297) Fatt. di scala: 1:1



Direzione Provinciale di Genova
Ufficio Provinciale - Territorio
Servizi Catastali

Visura per immobile

Situazione degli atti informatizzati al 18/05/2017

Data: 18/05/2017 - Ora: 11.50.57 Fine
Visura n.: GE0083260 Pag: 1

Dati della richiesta	Comune di ARENZANO (Codice: A388)
Catasto Fabbricati	Provincia di GENOVA Foglio: 17 Particella: 529 Sub.: 57

Unità immobiliare

N.	DATI IDENTIFICATIVI				DATI DI CLASSAMENTO				DATI DERIVANTI DA			
	Sezione Urbana	Foglio	Particella	Sub	Zona Cens.	Micro Zona	Categoria	Classe		Consistenza	Superficie Catastale	Rendita
1		17	529	57			C/6	2	12 m ²	Totale: 12 m ²	Euro 150,60	Variazione del 09/11/2015 - Inserimento in visura dei dati di superficie.
Indirizzo VIA CANTARENA n. 77 piano: 5 edificio: B;												
Notifica in corso con prot. GE0298549/2012 del 22/10/2012												
Annotazioni di studio: classamento e rendita rettificati (d.m. 701/94)												
INTESTATO												

DATI ANAGRAFICI		DIRITTI E ONERI REALI	
N.	[REDACTED]	CODICE FISCALE	[REDACTED]
1	[REDACTED]		(1) Proprietà per I/I

Unità immobiliari n. 1 Ricevuta n. 31390 Tributi erariali: Euro 1,00

Visura ordinaria

Richiedente: **INVERNIZZI GIULIO**

* Codice Fiscale Validato in Anagrafe Tributaria

**Agenzia del Territorio
CATASTO FABBRICATI
Ufficio Provinciale di
Genova**

Dichiarazione protocollo n. GE0452522 del 20/12/2011

Planimetria di u.i.u. in Comune di Arenzano

Via Cantarena

civ. 77

Identificativi Catastali:

Sezione:

Foglio: 17

Particella: 529

Subalterno: 57

Compilata da:
Alessio Enrico

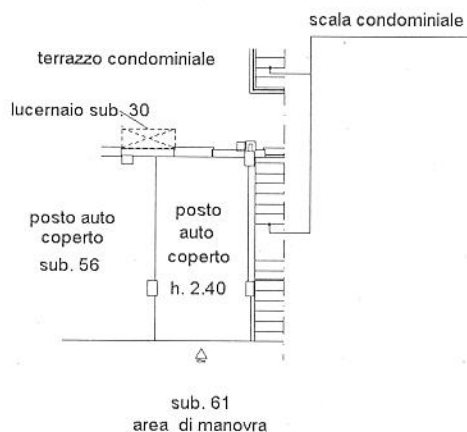
Iscritto all'albo:
Geometri

Prov. Genova

N. 2187

Scheda n. 1

Scala 1:200




Pianta Piano Quinto



Catasto dei Fabbricati - Situazione al 18/05/2017 - Comune di ARENZANO(A388) - < Foglio: 17 Particella: 529 - Subalterno 57 >
VIA CANTARENA n. 77 piano: 5 edificio: B;

Ultima Planimetria in atti



Direzione Provinciale di Genova
Ufficio Provinciale - Territorio
Servizi Catastali

Data: 18/05/2017 - Ora: 11.51.49 Fine
Visura n.: GE0083265 Pag: 1

Visura per immobile

Situazione degli atti informatizzati al 18/05/2017

Dati della richiesta	Comune di ARENZANO (Codice: A388)
Catasto Fabbricati	Provincia di GENOVA Foglio: 17 Particella: 529 Sub.: 58

Unità immobiliare

N.	DATI IDENTIFICATIVI				DATI DI CLASSAMENTO				DATI DERIVANTI DA			
	Sezione Urbana	Foglio	Particella	Sub	Zona Cens.	Micro Zona	Categoria	Classe		Consistenza	Superficie Catastale	Rendita
1		17	529	58			C/6	2	12 m ²	Totale: 13 m ²	Euro 150,60	Variazione del 09/11/2015 - Inserimento in visura dei dati di superficie.
Indirizzo VIA CANTARENA n. 77 piano: 5 edificio: B; Notifica in corso con prot. GE0298645/2012 del 22/10/2012 Annotazioni di stadio: classamento e rendita rettificati (d.m. 701/94)												
										Mod.58	-	

INTESTATO

N.	[REDACTED]	DATI ANAGRAFICI	CODICE FISCALE
1	[REDACTED]		[REDACTED]

Unità immobiliari n. 1

Visura ordinaria esente al titolare di diritti reali

Richiedente: **INVERNIZZI GIULIO**

* Codice Fiscale Validato in Anagrafe Tributaria

DIRITTI E ONERI REALI
(1) Proprietà per 1/1

**Agenzia del Territorio
CATASTO FABBRICATI
Ufficio Provinciale di
Genova**

Dichiarazione protocollo n. GE0452522 del 20/12/2011

Planimetria di u.i.u. in Comune di Arenzano

Via Cantarena

civ. 77

Identificativi Catastali:

Sezione:

Foglio: 17

Particella: 529

Subalterno: 58

Compilata da:
Alessio Enrico

Iscritto all'albo:
Geometri

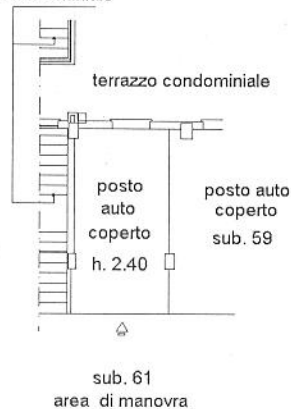
Prov. Genova

N. 2187

Scheda n. 1

Scala 1:200

scala condominiale




Pianta Piano Quinto



Catasto dei Fabbricati - Situazione al 18/05/2017 - Comune di ARENZANO(A388) - < Foglio: 17 Particella: 529 - Subalterno 58 >
VIA CANTARENA n. 77 piano: 5 edificio: B;

Ultima Planimetria in atti



Direzione Provinciale di Genova
Ufficio Provinciale - Territorio
Servizi Catastali

Visura per immobile

Situazione degli atti informatizzati al 18/05/2017

Data: 18/05/2017 - Ora: 11.52.24 Fine
Visura n.: GE0083268 Pag: 1

Dati della richiesta	Comune di ARENZANO (Codice: A388)	
Catasto Fabbricati	Provincia di GENOVA	
	Foglio: 17 Particella: 529 Sub.: 67	

Unità immobiliare

N.	DATI IDENTIFICATIVI				DATI DI CLASSAMENTO				DATI DERIVANTI DA			
	Sezione Urbana	Foglio	Particella	Sub	Zona Cens.	Micro Zona	Categoria	Classe		Consistenza	Superficie Catastale	Rendita
1		17	529	67			C/6	1	17 m ²	Totale: 17 m ²	Euro 182,62	Variazione del 09/11/2015 - Inserimento in visura dei dati di superficie.
Indirizzo VIA CANTARENA n. 77 piano: T interno: 20B; Annotazioni Classamento e rendita validati (D.M. 701/94)												

INTESTATO

N.	DATI ANAGRAFICI	CODICE FISCALE	DIRITTI E ONERI REALI
1	[REDACTED]	[REDACTED]	(1) Proprietà per 1/1

Unità immobiliari n. 1

Ricevuta n. 31393

Tributi erariali: Euro 1,00

Visura ordinaria

Richiedente: **INVERNIZZI GIULIO**

* Codice Fiscale Validato in Anagrafe Tributaria

**Agenzia del Territorio
CATASTO FABBRICATI
Ufficio Provinciale di
Genova**

Dichiarazione protocollo n. GE0343788 del 11/12/2012

Planimetria di u.i.u. in Comune di Arenzano

Via Cantarena

civ. 77

Identificativi Catastali:

Sezione:
Foglio: 17
Particella: 529
Subalterno: 67

Compilata da:
Alessio Enrico
Iscritto all'albo:
Geometri

Prov. Genova

N. 2187

Scheda n. 1 Scala 1:200

PIANO TERRA

Posto Auto n. 20B

Torrente Cantarena

PART. 125 NCT

P. 17B/18B
SUB. 70

rampa carrabile

P. 23B
SUB. 69

p.zzale
condominiale
SUB. 75

P. 19B
SUB. 64

P. 20B

P. 21B
SUB. 68

P. 22B
SUB. 65


SUB. 6
SUB. 6

Blocco B



Catasto dei Fabbricati - Situazione al 18/05/2017 - Comune di ARENZANO(A388) - < Foglio: 17 Particella: 529 - Subalterno 67 >
VIA CANTARENA n. 77 piano: T interno: 20B;

Ultima Planimetria in atti



Direzione Provinciale di Genova
Ufficio Provinciale - Territorio
Servizi Catastali

Visura per immobile

Situazione degli atti informatizzati al 18/05/2017

Data: 18/05/2017 - Ora: 11.53.11 Fine
Visura n.: GE0083273 Pag: 1

Dati della richiesta	Comune di ARENZANO (Codice: A388)
Catasto Fabbricati	Provincia di GENOVA Foglio: 17 Particella: 529 Sub.: 68

Unità immobiliare

N.	DATI IDENTIFICATIVI				DATI DI CLASSAMENTO				DATI DERIVANTI DA			
	Sezione Urbana	Foglio	Particella	Sub	Zona Cens.	Micro Zona	Categoria	Classe		Consistenza	Superficie Catastale	Rendita
1		17	529	68			C/6	1	15 m ²	Totale: 15 m ²	Euro 161,13	Variazione del 09/11/2015 - Inserimento in visura dei dati di superficie.
Indirizzo VIA CANTARENA n. 77 piano: T interno: 21B;												
Annotazioni Classamento e rendita validati (D.M. 701/94)												

INTESTATO

N.	DATI ANAGRAFICI	CODICE FISCALE	DIRITTI E ONERI REALI
1	[REDACTED]	[REDACTED]	(1) Proprieta' per 1/1

Unità immobiliari n. 1

Ricevuta n. 31394

Tributi erariali: Euro 1,00

Visura ordinaria

Richiedente: **INVERNIZZI GIULIO**

* Codice Fiscale Validato in Anagrafe Tributaria

Dichiarazione protocollo n. GE0343788 del 11/12/2012

Planimetria di u.i.u. in Comune di Arenzano

Via Cantarena

civ. 77

**Agenzia del Territorio
CATASTO FABBRICATI
Ufficio Provinciale di
Genova**

Identificativi Catastali:

Sezione:
Foglio: 17
Particella: 529
Subalterno: 68

Compilata da:
Alessio Enrico

Iscritto all'albo:
Geometri

Prov. Genova

N. 2187

Scheda n. 1

Scala 1:200

PIANO TERRA

Posto Auto n. 21B

Torrente Cantarena



PART. 125 NCT

P. 17B/18B
SUB. 70

rampa carrabile

P. 23B
SUB. 69

p.zzale
condominiale
SUB. 75

P. 19B
SUB. 64

P. 20B
SUB. 67

P. 21B

P. 22B
SUB. 65

SUB. 6

Blocco B



Catasto dei fabbricati - Situazione al 18/05/2017 - Comune di ARENZANO(A388) - < Foglio: 17 Particella: 529 - Subalterno 68 >
VIA CANTARENA n. 77 piano: T interno: 21B;

Ultima Planimetria in atti

**Agenzia del Territorio
CATASTO FABBRICATI
Ufficio Provinciale di
Genova**

Dichiarazione protocollo n. GE0343788 del 11/12/2012

Planimetria di u.i.u. in Comune di Arenzano

Via Cantarena

civ. 77

Identificativi Catastali:

Sezione:

Foglio: 17

Particella: 529

Subalterno: 69

Compilata da:
Alessio Enrico

Iscritto all'albo:
Geometri

Prov. Genova

N. 2187

Scheda n. 1

Scala 1:200

PIANO TERRA

Posto Auto n. 23B

Torrente Cantarena



P. 17B/18B
SUB. 70

PART. 125 NCT

rampa carrabile

P. 23B

p.zzale
condominiale
SUB. 75

P. 19B
SUB. 64

P. 20B
SUB. 67

P. 21B
SUB. 68

P. 22B
SUB. 65

SUB. 6

Blocco B



Catasto dei Fabbricati - Situazione al 18/05/2017 - Comune di ARENZANO(A388) - < Foglio: 17 Particella: 529 - Subalterno 69 >
VIA CANTARENA n. 77 piano: T interno: 23B;

Ultima Planimetria in atti



Direzione Provinciale di Genova
Ufficio Provinciale - Territorio
Servizi Catastali

Visura per immobile

Situazione degli atti informatizzati al 18/05/2017

Data: 18/05/2017 - Ora: 11.54.50 Fine
Visura n.: GE0083282 Pag: 1

Dati della richiesta	Comune di ARENZANO (Codice: A388)
Catasto Fabbricati	Provincia di GENOVA Foglio: 17 Particella: 529 Sub.: 70

Unità immobiliare

N.	DATI IDENTIFICATIVI				DATI DI CLASSAMENTO				DATI DERIVANTI DA			
	Sezione Urbana	Foglio	Particella	Sub	Zona Cens.	Micro Zona	Categoria	Classe		Consistenza	Superficie Catastale	Rendita
1		17	529	70			C/6	1	23 m ²	Totale: 23 m ²	Euro 247,07	Variazione del 09/11/2015 - Inserimento in visura dei dati di superficie.
Indirizzo												
VIA CANTARENA n. 77 piano: T interno: 17B;												
Annotazioni												
Classamento e rendita validati (D.M. 701/94)												

INTESTATO

N.	DATI ANAGRAFICI	CODICE FISCALE	DIRITTI E ONERI REALI
1		[REDACTED]	(1) Proprietà per l/1

Unità immobiliari n. 1

Ricevuta n. 31399

Tributi erariali: Euro 1,00

Visura ordinaria

Richiedente: **INVERNIZZI GIULIO**

* Codice Fiscale Validato in Anagrafe Tributaria

**Agenzia del Territorio
CATASTO FABBRICATI
Ufficio Provinciale di
Genova**

Dichiarazione protocollo n. GE0343788 del 11/12/2012

Planimetria di u.i.u. in Comune di Arenzano

Via Cantarena

civ. 77

Identificativi Catastali:

Sezione:

Foglio: 17

Particella: 529

Subalterno: 70

Compilata da:
Alessio Enrico

Iscritto all'albo:
Geometri

Prov. Genova

N. 2187

Scheda n. 1

Scala 1:200

PIANO TERRA

Posto Auto n. 17B/18B

Torrente Cantarena



P. 17B/18B

rampa carrabile

PART. 125 NCT

P. 23B
SUB. 69

p.zzale
condominiale
SUB. 75

P. 19B
SUB. 64

P. 20B
SUB. 67

P. 21B
SUB. 68

P. 22B
SUB. 65


SUB. 6

Blocco B



Catasto dei Fabbricati - Situazione al 18/05/2017 - Comune di ARENZANO(A388) - < Foglio: 17 Particella: 529 - Subalterno 70 >
VIA CANTARENA n. 77 piano: T interno: 17B;

Ultima Planimetria in atti



Direzione Provinciale di Genova
Ufficio Provinciale - Territorio
Servizi Catastali

Data: 18/05/2017 - Ora: 11.55.15 Fine
Visura n.: GE0083285 Pag: 1

Visura per immobile

Situazione degli atti informatizzati al 18/05/2017

Dati della richiesta	Comune di ARENZANO (Codice: A388)		
Catasto Fabbricati	Provincia di GENOVA		
	Foglio: 17 Particella: 529 Sub.: 71		

Unità immobiliare

N.	DATI IDENTIFICATIVI				DATI DI CLASSAMENTO				DATI DERIVANTI DA			
	Sezione Urbana	Foglio	Particella	Sub	Zona Cens.	Micro Zona	Categoria	Classe		Consistenza	Superficie Catastale	Rendita
1		17	529	71			C/6	1	31 m ²	Totale: 31 m ²	Euro 333,01	Variazione del 09/11/2015 - Inserimento in visura dei dati di superficie.
Indirizzo: VIA CANTARENA n. 77 piano: T interno: 12B;												
Annotazioni: Classamento e rendita validati (D.M. 701/94)												

INTESTATO

N.	DATI ANAGRAFICI	CODICE FISCALE
1	[REDACTED]	[REDACTED]

Unità immobiliari n. 1

Visura ordinaria esente al titolare di diritti reali

Richiedente: **INVERNIZZI GIULIO**

* Codice Fiscale Validato in Anagrafe Tributaria

**Agenzia del Territorio
CATASTO FABBRICATI
Ufficio Provinciale di
Genova**

Dichiarazione protocollo n. GE0343788 del 11/12/2012

Planimetria di u.i.u. in Comune di Arenzano

Via Cantarena

civ. 77

Identificativi Catastali:

Sezione:
Foglio: 17
Particella: 529
Subalterno: 71

Compilata da:
Alessio Enrico
Iscritto all'albo:
Geometri

Prov. Genova

N. 2187

Scheda n. 1

Scala 1:200

PIANO TERRA

Posto Auto n. 12B/11B

Catasto dei Fabbricati - Situazione al 18/05/2017 - Comune di ARENZANO (A388) - < Foglio: 17 Particella: 529 - Subalterno 71 >
VIA CANTARENA n. 77 piano: T interno: 12B;

Torrente Cantarena

rampa carrabile

P. 16B
SUB. 63

P. 15B
SUB. 74

P. 14B
SUB. 73

P. 13B
SUB. 72

P. 12B/11B

p.zzale
condominiale
SUB. 75

casa
indipendente
Sub. 39

Blocco A

p.zzale
condominiale
SUB. 75



Ultima Planimetria in atti

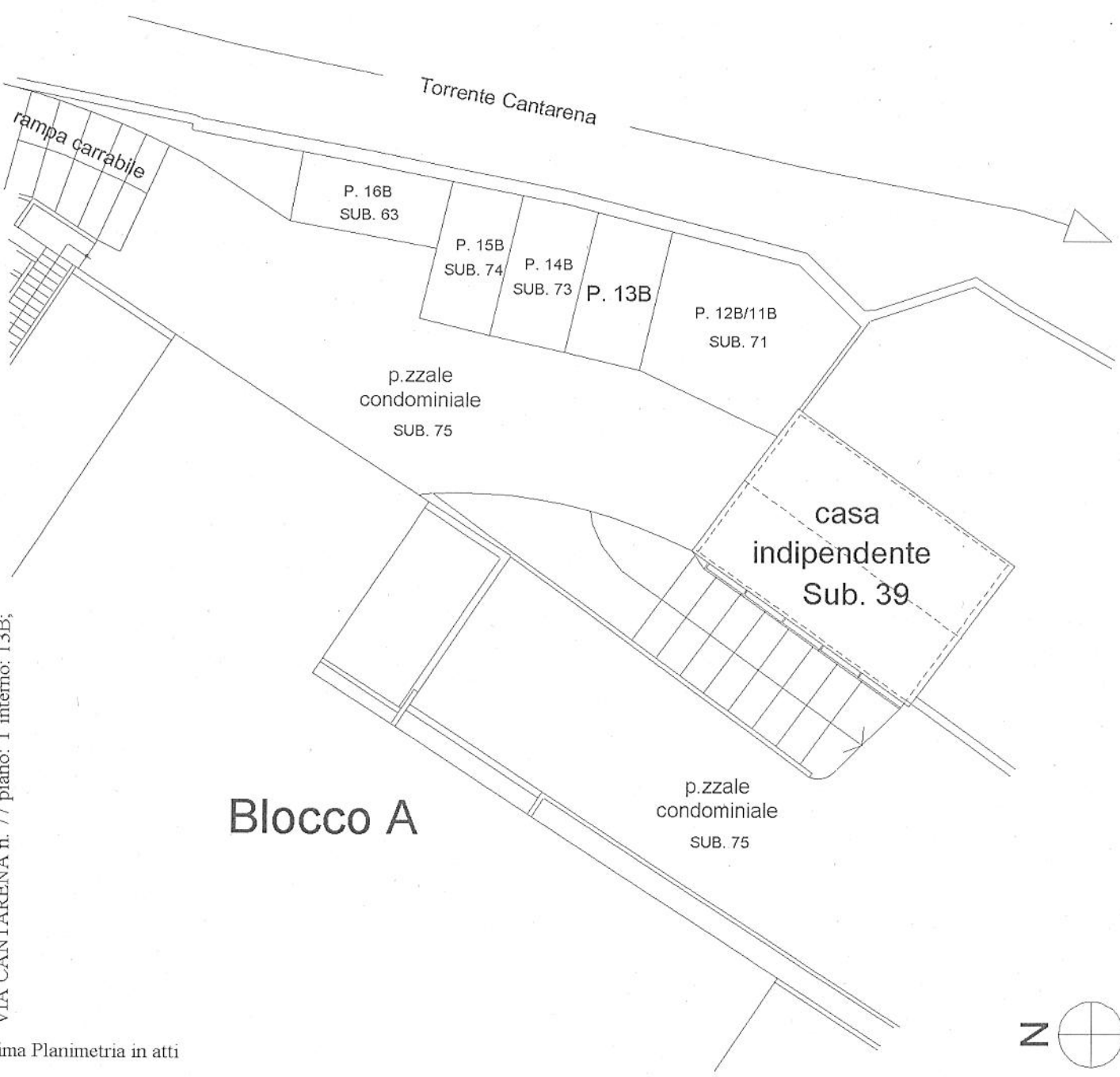
**Agenzia del Territorio
CATASTO FABBRICATI
Ufficio Provinciale di
Genova**

Dichiarazione protocollo n. GE0343788 del 11/12/2012	
Planimetria di u.i.u. in Comune di Arenzano	
Via Cantarena	civ. 77
Identificativi Catastali:	Compilata da: Alessio Enrico
Sezione:	Iscritto all'albo: Geometri
Foglio: 17	Prov. Genova
Particella: 529	N. 2187
Subalterno: 72	

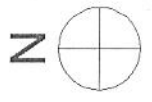
Scheda n. 1 Scala 1:200

Catasto dei fabbricati - Situazione al 18/05/2017 - Comune di ARENZANO(A388) - < Foglio: 17 Particella: 529 - Subalterno 72 >
VIA CANTARENA n. 77 piano: T interno: 13B;

PIANO TERRA
Posto Auto n. 13B



Blocco A



Ultima Planimetria in atti



Direzione Provinciale di Genova
Ufficio Provinciale - Territorio
Servizi Catastali

Data: 18/05/2017 - Ora: 11.56.25 Fine
Visura n.: GE0083293 Pag: 1

Visura per immobile

Situazione degli atti informatizzati al 18/05/2017

Dati della richiesta	Comune di ARENZANO (Codice: A388)
Catasto Fabbricati	Provincia di GENOVA
	Foglio: 17 Particella: 529 Sub.: 73

Unità immobiliare

N.	DATI IDENTIFICATIVI				DATI DI CLASSAMENTO				DATI DERIVANTI DA		
	Sezione Urbana	Foglio	Particella Sub	Zona Cens.	Micro Zona	Categoria	Classe	Consistenza		Superficie Catastale	Rendita
1		17	529	73		C/6	1	12 m ²	Totale: 12 m ²	Euro 128,91	Variazione del 09/11/2015 - Inserimento in visura dei dati di superficie.
Indirizzo VIA CANTARENA n. 77 piano: T interno: 14B;											
Annotazioni Classamento e rendita validati (D.M. 701/94)											

INTESTATO

N.	[REDACTED]	DATI ANAGRAFICI	CODICE FISCALE
1	[REDACTED]		[REDACTED]

Unità immobiliari n. 1

Ricevuta n. 31403

Tributi erariali: Euro 1,00

Visura ordinaria

Richiedente: **INVERNIZZI GIULIO**

* Codice Fiscale Validato in Anagrafe Tributaria

DIRITTI E ONERI REALI
(1) Proprietà per l/1

**Agenzia del Territorio
CATASTO FABBRICATI
Ufficio Provinciale di
Genova**

Dichiarazione protocollo n. GE0343788 del 11/12/2012

Planimetria di u.i.u. in Comune di Arenzano

Via Cantarena

civ. 77

Identificativi Catastali:

Sezione:
Foglio: 17
Particella: 529
Subalterno: 73

Compilata da:
Alessio Enrico

Iscritto all'albo:
Geometri

Prov. Genova

N. 2187

Scheda n. 1

Scala 1:200

PIANO TERRA

Posto Auto n. 14B

Catasto dei Fabbricati - Situazione al 18/05/2017 - Comune di ARENZANO(A388) - < Foglio: 17 Particella: 529 - Subalterno 73 >
VIA CANTARENA n. 77 piano: T interno: 14B;

Torrente Cantarena

P. 16B
SUB. 63

P. 15B
SUB. 74

P. 14B

P. 13B
SUB. 72

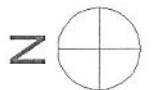
P. 12B/11B
SUB. 71

p.zzale
condominiale
SUB. 75


casa
indipendente
Sub. 39

Blocco A

p.zzale
condominiale
SUB. 75



Ultima Planimetria in atti



Direzione Provinciale di Genova
Ufficio Provinciale - Territorio
Servizi Catastali

Visura per immobile

Situazione degli atti informatizzati al 18/05/2017

Data: 18/05/2017 - Ora: 11.56.49 Fine
Visura n.: GE0083297 Pag: 1

Dati della richiesta	Comune di ARENZANO (Codice: A388)
Catasto Fabbricati	Provincia di GENOVA Foglio: 17 Particella: 529 Sub.: 74

Unità immobiliare

N.	DATI IDENTIFICATIVI				DATI DI CLASSAMENTO				DATI DERIVANTI DA			
	Sezione Urbana	Foglio	Particella	Sub	Zona Cens.	Micro Zona	Categoria	Classe		Consistenza	Superficie Catastale	Rendita
1		17	529	74			C/6	1	12 m ²	Totale: 12 m ²	Euro 128,91	Variazione del 09/11/2015 - Inserimento in visura dei dati di superficie.
Indirizzo Annotazioni												
VIA CANTARENA n. 77 piano: T interno: 15B; Classamento e rendita validati (D.M. 701/94)												

INTESTATO

N.	DATI ANAGRAFICI	CODICE FISCALE	DIRITTI E ONERI REALI
1	[REDACTED]	[REDACTED]	(1) Proprietà per 1/1

Unità immobiliari n. 1

Ricevuta n. 31405

Tributi erariali: Euro 1,00

Visura ordinaria

Richiedente: **INVERNIZZI GIULIO**

* Codice Fiscale Validato in Anagrafe Tributaria

**Agenzia del Territorio
CATASTO FABBRICATI
Ufficio Provinciale di
Genova**

Dichiarazione protocollo n. GE0343788 del 11/12/2012

Planimetria di u.i.u. in Comune di Arenzano

Via Cantarena

civ. 77

Identificativi Catastali:

Sezione:

Foglio: 17

Particella: 529

Subalterno: 74

Compilata da:
Alessio Enrico

Iscritto all'albo:
Geometri

Prov. Genova

N. 2187

Scheda n. 1

Scala 1:200

PIANO TERRA

Posto Auto n. 15B

Torrente Cantarena

rampa carrabile

P. 16B
SUB. 63

P. 15B

P. 14B
SUB. 73

P. 13B
SUB. 72

P. 12B/11B
SUB. 71

p.zzale
condominiale
SUB. 75

casa
indipendente
Sub. 39


Blocco A

p.zzale
condominiale
SUB. 75



Catasto dei fabbricati - Situazione al 18/05/2017 - Comune di ARENZANO(A388) - < Foglio: 17 Particella: 529 - Subalterno 74 >
VIA CANTARENA n. 77 piano: T interno: 15B;

Ultima Planimetria in atti



Direzione Provinciale di Genova
Ufficio Provinciale - Territorio
Servizi Catastali

Data: 18/05/2017 - Ora: 11.40.05 Fine
Visura n.: GE0083207 Pag: 1

Visura per immobile

Situazione degli atti informatizzati al 18/05/2017

Dati della richiesta	Comune di ARENZANO (Codice: A388)
Catasto Fabbricati	Provincia di GENOVA Foglio: 17 Particella: 529 Sub.: 38

Unità immobiliare

N.	DATI IDENTIFICATIVI				DATI DI CLASSAMENTO				DATI DERIVANTI DA			
	Sezione	Foglio	Particella	Sub	Zona Cens.	Micro Zona	Categoria	Classe		Consistenza	Superficie Catastale	Rendita
1	Urbana	17	529	38			in corso di costruz.					FRAZIONAMENTO del 08/03/2011 protocollo n. GE0106920 in atti dal 08/03/2011 FRAZIONAMENTO PER TRASFERIMENTO DI DIRITTI (n. 32074.1/2011)
Indirizzo: VIA CANTARENA SNC piano: T-1;												

INTESTATO

N.	[REDACTED]	DATANAGRAFICI	CODICE FISCALE	DIRITTI E ONERI REALI
1			[REDACTED]	(1) Proprietà per 1/1

Unità immobiliari n. 1


Ricevuta n. 31366

Tributi erariali: Euro 1,00

Visura ordinaria

Richiedente: **INVERNIZZI GIULIO**

* Codice Fiscale Validato in Anagrafe Tributaria



Direzione Provinciale di Genova
Ufficio Provinciale - Territorio
Servizi Catastali

Visura per immobile

Situazione degli atti informatizzati al 18/05/2017

Data: 18/05/2017 - Ora: 11.57.34 Fine

Visura n.: GE0083299 Pag: 1

Dati della richiesta	Comune di ARENZANO (Codice: A388)	
Catasto Fabbricati	Provincia di GENOVA	
Unità immobiliare	Foglio: 17 Particella: 529 Sub.: 75	

Unità immobiliare

N.	DATI IDENTIFICATIVI				DATI DI CLASSAMENTO				DATI DERIVANTI DA			
	Sezione Urbana	Foglio	Particella	Sub	Zona Cens.	Micro Zona	Categoria	Classe		Consistenza	Superficie Catastale	Rendita
1		17	529	75			in corso di costruz.					VARIAZIONE del 11/12/2012 protocollo n. GE0343788 in atti dal 11/12/2012 ULTIMAZIONE FABBRICATO URBANO (n. 36581.1/2012)
Indirizzo												
VIA CANTARENA n. 77 piano: T;												

INTESTATO

N.	DATI ANAGRAFICI		CODICE FISCALE		DIRITTI E ONERI REALI	
1	[REDACTED]		[REDACTED]		(1) Proprietà per l/1	

Unità immobiliari n. 1


Ricevuta n. 31407

Tributi erariali: Euro 1,00

Visura ordinaria

Richiedente: **INVERNIZZI GIULIO**

* Codice Fiscale Validato in Anagrafe Tributaria



Direzione Provinciale di Genova
Ufficio Provinciale - Territorio
Servizi Catastali

Data: 18/05/2017 - Ora: 11.24.53 Fine
Visura n.: GE0083137 Pag: 1

Visura per immobile

Situazione degli atti informatizzati al 18/05/2017

Dati della richiesta	Comune di ARENZANO (Codice: A388)		
Catasto Terreni	Provincia di GENOVA		
Immobile	Foglio: 17 Particella: 121		

N.	DATI IDENTIFICATIVI			DATI CLASSAMENTO				DATI DERIVANTI DA		
	Foglio	Particella	Sub	Porz	Qualità Classe	Superficie(m²) ha are ca	Deduz		Reddito	
1	17	121		-	SEM IRR ARB 4	02 40	A6	<table style="width: 100%; border-collapse: collapse;"> <tr> <td style="width: 50%;">Dominicale Euro 0,68 L. 1.320</td> <td style="width: 50%;">Agrario Euro 1,18 L. 2.280</td> </tr> </table>	Dominicale Euro 0,68 L. 1.320	Agrario Euro 1,18 L. 2.280
Dominicale Euro 0,68 L. 1.320	Agrario Euro 1,18 L. 2.280									
Notifica Annotazioni: passaggi intermedi da esaminare										

INTESTATO

N.	[REDACTED]	DATI ANAGRAFICI	CODICE FISCALE
1	[REDACTED]		[REDACTED]
DATI DERIVANTI DA			
ISTRUMENTO (ATTO PUBBLICO) del 05/08/2005 Nota presentata con Modello Unico in atti dal 15/08/2005 Repertorio n.: 60845 Rogante: DI PAOLO MASSIMO Sede: GENOVA Registrazione: COMPRAVENDITA (n. 24698.1/2005)			

Unità immobiliari n. 1

Ricevuta n. 31329

Tributi erariali: Euro 1,00

Visura ordinaria

Richiedente: **INVERNIZZI**

* Codice Fiscale Validato in Anagrafe Tributaria



N=-5100

E=-20600

1 Particella: 121

2-Ott-2017 15:24:9

Prof. n. T218257/2017

Scala originale: 1:2000
Dimensione cornice: 776.000 x 552.000 metri

Comune: ARENZANO
Foglio: 17