

**Agenzia del Territorio
CATASTO FABBRICATI
Ufficio Provinciale di
Genova**

Dichiarazione protocollo n. GE0258835 del 26/10/2005

Planimetria di u.i.u. in Comune di Davagna

Via Peromaggiolo

civ. 14

Identificativi Catastali:

Sezione:

Foglio: 18

Particella: 28

Subalterno: 1

Compilata da:

Vallebona Giovanni

Iscritto all'albo:

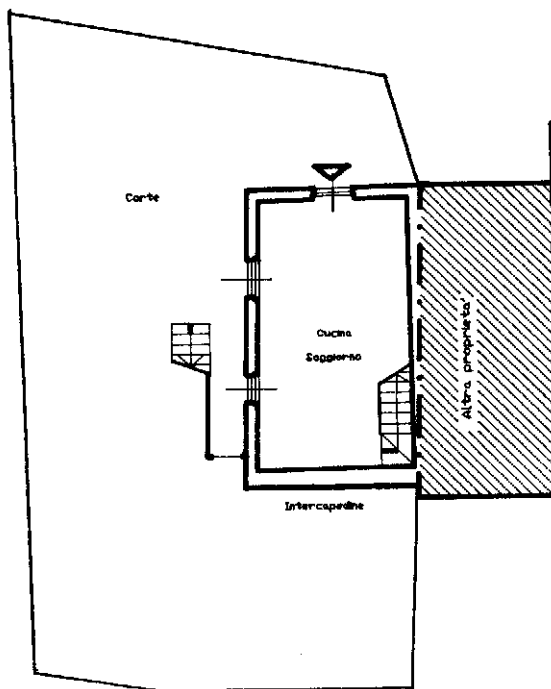
Geometri

Prov. Genova

N. 2659

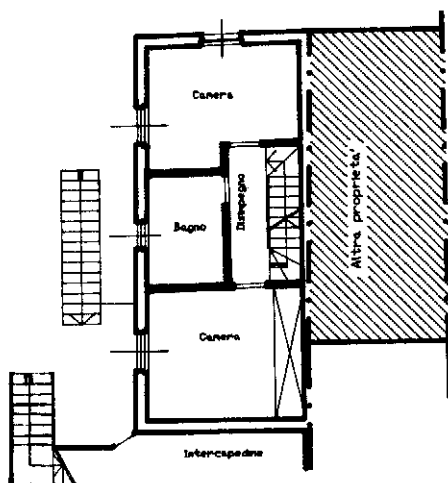
Scheda n. 1

Scala 1:200



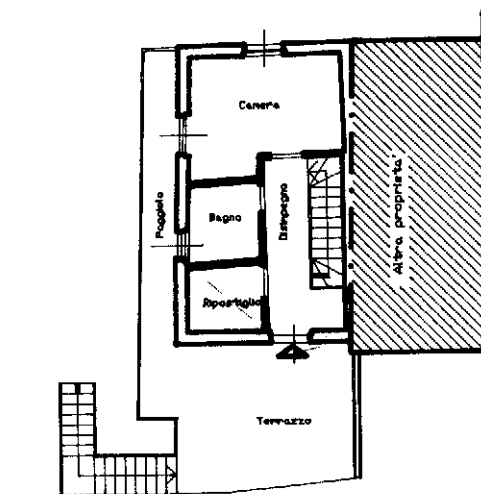
Piano Seminterrato

h = 2.70 mt



Piano Terra

h = 2.70 mt



Piano Primo

h = 2.70 mt

Ultima planimetria in atti