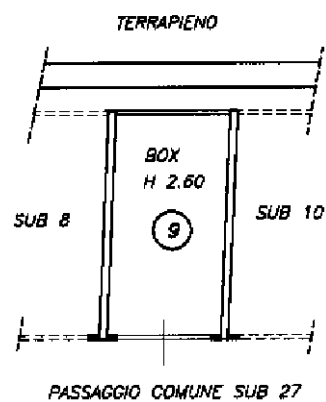


## ALLEGATO 7.9

**BOX N.9**

**DATI CATASTALI: SEZ. APP FG.:15 PART.:1599 SUB.9**

**SUPERFICIE: 5,72 x 3,01 = 17,22 mq**



PIANO TERRA



**Agenzia del Territorio  
CATASTO FABBRICATI  
Ufficio Provinciale di  
Genova**

Dichiarazione protocollo n. GE0452877 del 18/12/2007

Planimetria di u.i.u. in Comune di Genova - Genova

Via Simone Monaco

civ.

Identificativi Catastali:

Sezione: APP  
Foglio: 15  
Particella: 1599  
Subalterno: 9

Compilata da:  
Cuneo Agostino

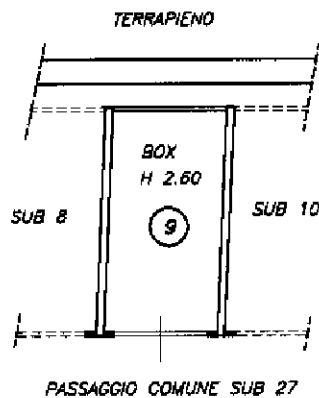
Iscritto all'albo:  
Geometri

Prov. Genova

N. 1981

Scheda n. 1

Scala 1:200



PIANO TERRA



Ultima planimetria in atti

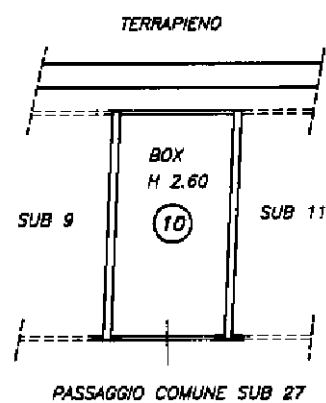


# ALLEGATO 7.10

**BOX N.10**

**DATI CATASTALI: SEZ. APP FG.:15 PART.:1599 SUB.10**

**SUPERFICIE: 5,80 x 3,01 = 17,46 mq**



PIANO TERRA



**Agenzia del Territorio  
CATASTO FABBRICATI  
Ufficio Provinciale di  
Genova**

Dichiarazione protocollo n. GE0452877 del 18/12/2007

Planimetria di u.i.u. in Comune di Genova - Genova

Via Simone Monaco

civ.

Identificativi Catastali:

Sezione: APP  
Foglio: 15  
Particella: 1599  
Subalterno: 10

Compilata da:  
Cuneo Agostino

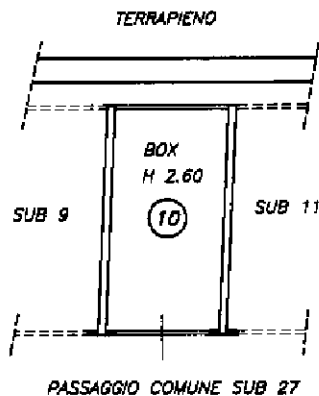
Iscritto all'albo:  
Geometri

Prov. Genova

N. 1981

Scheda n. 1

Scala 1:200



PIANO TERRA



Ultima planimetria in atti

Data: 10/07/2017 - n. T117072 - Richiedente: ZNCDNL81C30G856T

Totale schede: 1 - Formato di acquisizione: A4(210x297) - Formato stampa richiesto: A4(210x297)

Catasto dei Fabbricati - Situazione al 10/07/2017 - Comune di GENOVA/Q (D969) - < Sez.Urb.: APP - Foglio: 15 - Particella: 1599 - Subalterno: 10 >  
Firmato D. BALBINI (07/07/2017 10:56) - URL: https://www.serviziocivile.com/ - Modulo: 595ba51daa46baa3bc41a3ab7e129c9c



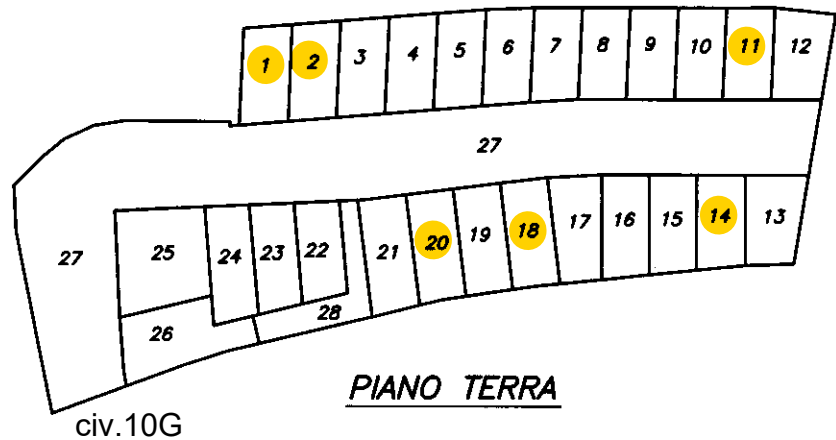
Agenzia del Territorio  
**CATASTO FABBRICATI**  
Ufficio Provinciale di  
Genova

**ELABORATO PLANIMETRICO**  
Compilato da:  
Cuneo Agostino  
Iscritto all'albo:  
Geometri  
Prov. Genova N. 1981

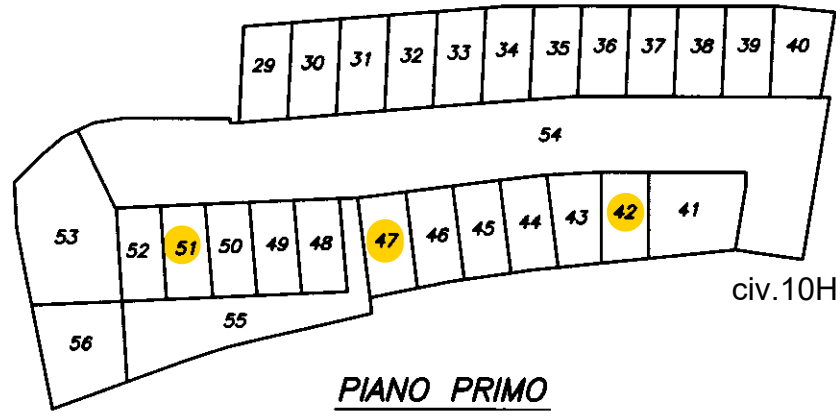
Comune di Genova - Genova Protocollo n. GE0277953 del 30/07/2008  
Sezione: APP Foglio: 15 Particella: 1599 Tipo Mappale n. del

Dimostrazione grafica dei subalterni Scala 1 : 500

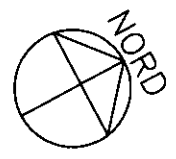
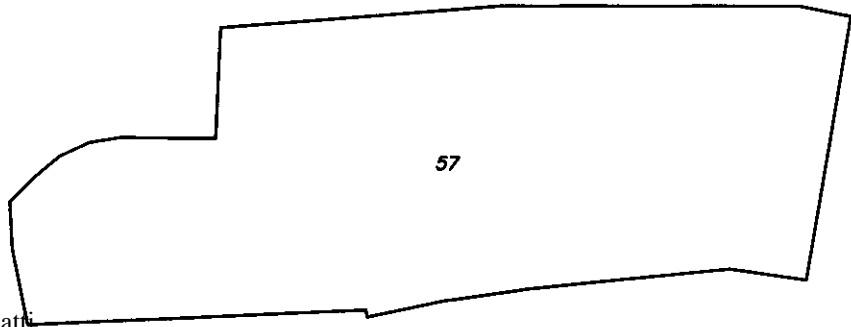
**ALLEGATO 3**  
**ELABORATO PLANIMETRICO CATASTALE**



● n.17 box p.t.



● n.7 box I p.



Ultima planimetria in atti

Catasto dei Fabbricati - Situazione al 10/07/2017 - Comune di GENOVA/Q (D969) - < Sez.Urb.: APP - Foglio: 15 - Particella: 1599 - Elaborato planimetrico >  
Firmato Da: GALATI STEFANO Emesso Da: ARUBAPEC S.P.A. NG CA 3 Serial#: 595ba51daa46baa3bc41a3ab7e129c6c