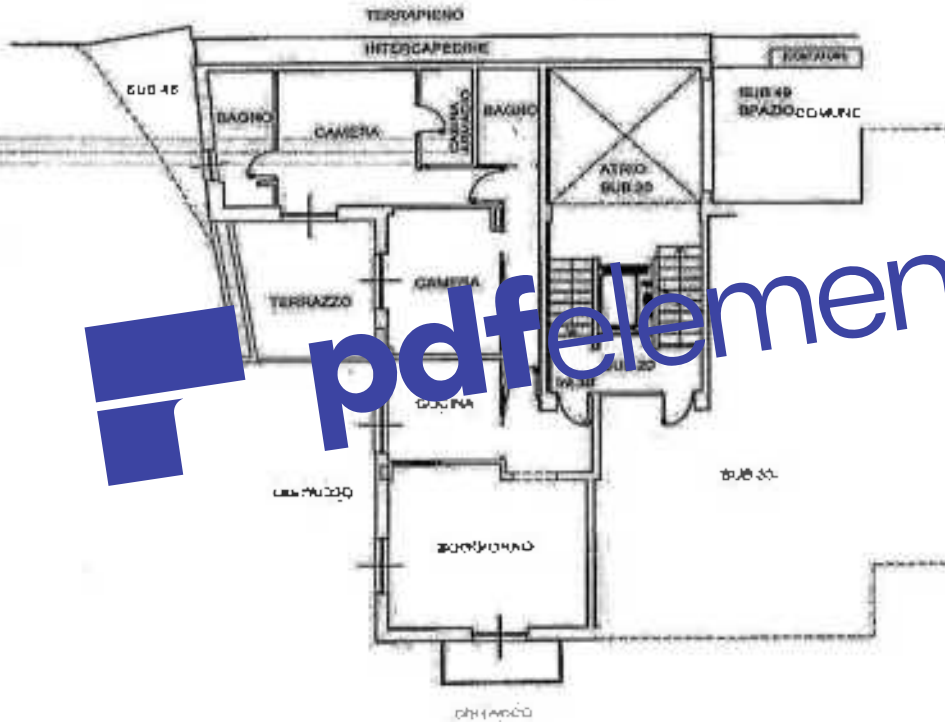


Agenzia del Territorio  
CATASTO FABBRICATI  
Ufficio Provinciale di  
Genova

Dichiarazione protocollo n. GE0104429 del 23/03/2009	
Planimetria di u.i.u. in Comune di Bogliasco	
Via Guglielmo Marconi civ. 49	
Identificativi Catastali: Sezione: Foglio: 8 Particella: 911 Subalterno: 32	Compilata da: Repetto Roberto Iscritto all'albo: Geometri Prov. Genova N. 3412

cheda n. 1 Scala 1:200

PIANO PRIMO  
H 2.70



Per ridimensionare, Genova, 6 maggio 2011

*[Handwritten signature]*  
*[Handwritten signature]*



via Guglielmo Marconi n. 49 piano 1 interno 3 edificio 15.

Agenzia del Territorio  
CATASTO FABBRICATI  
Ufficio Provinciale di  
Genova

Dichiarazione protocolla n. 020104429 del 23/03/2009

Planimetria di utilità Comune di Rogliasco

Via Guglielmo Marconi

ediv. 49

Identificativi Catastali:

Sezione:  
Foglio: 0  
Particella: 911  
Subalterno: 16

Compilata dal  
Riparto Roberto

Inscritto all'albo:  
Geometri

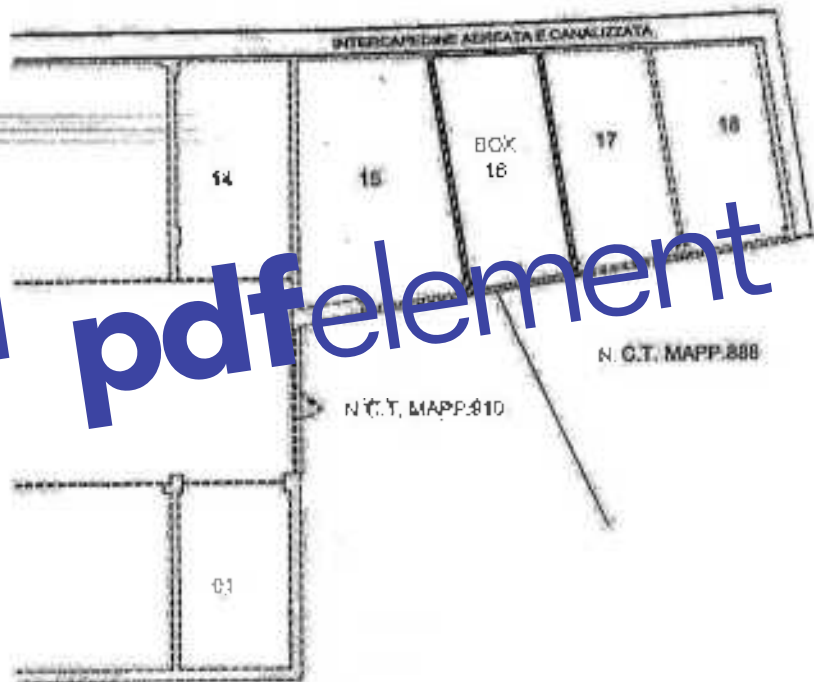
Prov. Genova

N. 3112

scheda n. 1

Scala 1:200

### PIANO SEMINTERRATO H 2.60



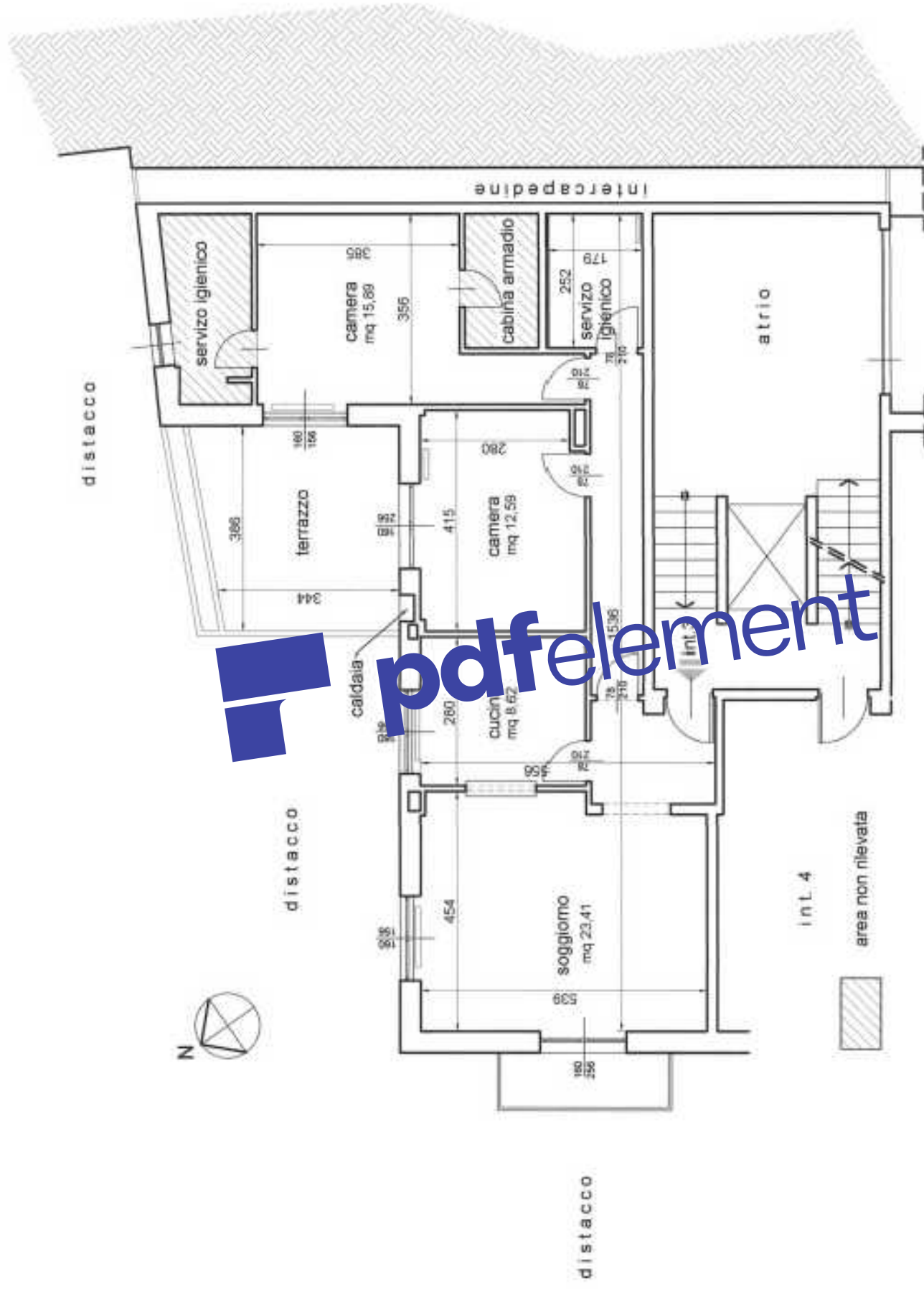
Per ridimensione Genova, 6 maggio 2011

*[Handwritten signature]*

*[Handwritten signature]*


VIA GUGLIELMO MARCONI n. 49 piano S1 interno 16

una Planimetria 2 in alti



VIA GUGLIELMO MARCONI CIV. 49B INT. 3  
 STATO ATTUALE RILEVATO IN DATA 11/01/2018

pdfelement



VIA GUGLIELMO MARCONI CIV. 49 INT. 16  
STATO ATTUALE RILEVATO IN DATA 11/01/2018