

MODULARIO  
F. rig. rend. 497



MINISTERO DELLE FINANZE  
DIPARTIMENTO DEL TERRITORIO

**CATASTO EDILIZIO URBANO** RDL 13-4-1939 6521

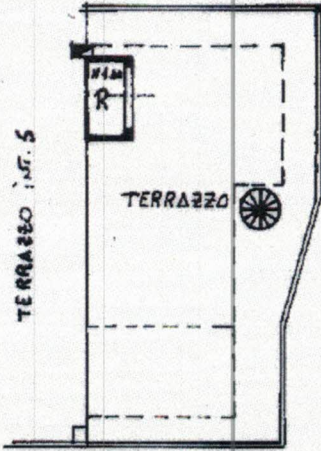
MOD. BN (CE)

LIRE  
500

Planimetria di u.c.u. in Comune di CHIAVARI via PER MAXENA

civ. 4.D INT.

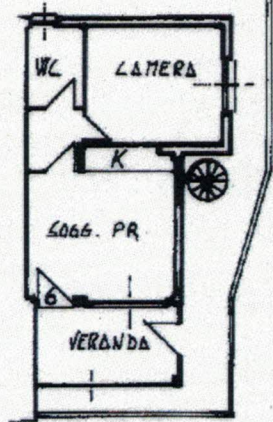
Catasto dei Fabbricati - Situazione al 24/11/2017 - Comune di CHIAVARI(C621) - < Foglio: 4 Particella: 553 - Subalterno 6 >  
Via PER MAXENA n. 4D piano: SI-1-2 interno: 6



PIANO SECONDO

STRADA PRIVATA

APPART. INT. 5

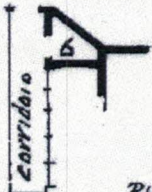


PIANO PRIMO  
4 275

GIARDINO INT. 3

GIARDINO INT. 3

PASSO COMUNE



PIANO SOTTOSTRADA

ORIENTAMENTO



SCALA DI 1:200

Dichiarazione di N.C.   
Ultima planimetria in attuazione

Compilata da: LEONETRA  
Titolo cognome e nome  
SUARDI PONZIO EDOARDO

RISERVATO ALL'UFFICIO

Data presentazione: 09/04/1997 - Data: 24/11/2017 - n. GE0223413 - Richiedente

Tot. schede: 4 - Formato di acq.: A4(210x297) - Fatt. di scala: 1/200  
n. 443 sub 6 della provincia di GENOVA



180