


Data presentazione 04/08/1986 - Data: 28/12/2016 - n. T136238 - Richiedente: PRDLCLM7T18D0660



MINISTERO DELLE FINANZE
DIREZIONE GENERALE DEL CATASTO E DEI SERVIZI TECNICI ERARIALI

NUOVO CATASTO EDILIZIO URBANO

IN ADESIONE CON IL DECRETO LEG. 11/03/2016

Vol. B 1/1000 - Catasto (B000) (1/1000)

Liv. 50

Planimetria dell'immobile situate nel Comune di CICAGNA - Loc. PIANEZZA Via PIANEZZA n. 18

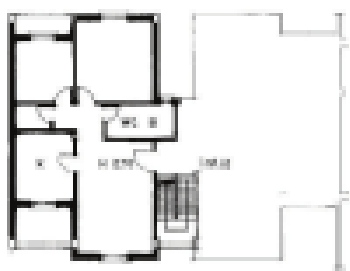
Prov. BO - BOLOGNA - BOLOGNA - S.P.1

Mirata alla dichiarazione presentata all'Ufficio Tecnico Esattoriale di BOLOGNA

FOLIO 48 MAPPALE 358 SUB D

PARTITA 152


PTA CUNEO




PTA COMUNALE

PRIMO PIANO

SCALA TC. INT. 1



ORIENTAMENTO



Scala di 1:200

SPAZIO RISERVATO PER LE ANNOTAZIONI D'INTERESSE	
<p>DATA <u>28/12/2016</u></p> <p>REDAZIONE <u>741/a</u></p>	<p>Completata dall' <u>ARCHITETTO</u> <small>(Firma, nome, cognome, numero professionale)</small></p> <p>Incarico di <u>ARCHITETTO</u> <small>della Provincia di <u>BOLOGNA</u></small></p> <p>anno <u>2016</u></p> <p>Firma <u>Antonio Marchi</u></p>

Ultima planimetria in atti


Data presentazione 04/08/1986 - Data: 28/12/2016 - n. T136238 - Richiedente: PRDLCLM7T18D0660

Totale schede: 1 - Formato di acquisizione: A3(297x420) - Formato stampa richiesto: A4(210x297)

Catasto dei Fabbricati - Situazione al 28/12/2016 - Comune di CICAGNA (BO73) - n. Foglio: 48 - Particella: 358 - Subalterno: 9 - VIA STATALE PIANEZZA n. 18 piano: 1 interno: 1 scala: C

Allegato "B": Visura Catastale, inquadramento particella catastale, Planimetrie Catastali, Rilievo fotografico.

Data presentazione 04/08/1986 - Data: 28/12/2016 - n. T136240 - Richiedente: PRDLCLG7T18D0660



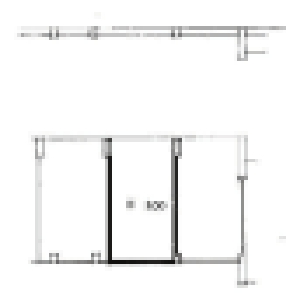
MINISTERO DELLE FINANZE
DIREZIONE GENERALE DEL CATASTO E DEI SERVIZI TECNICI ERARIALI
NUOVO CATASTO EDILIZIO URBANO

DL 50499/1992 art. 10 e art. 11

Planimetria dell'immobile sita nel Comune di CICAGNA, Loc. MARZOLA, P.zza POPE TANA RUSSA, n. 205
 Data 28/12/2016 EDILIZIA CONSERVAZIONE 5/1
 Allegata alla dichiarazione presentata all'Ufficio Tecnico Esattoriale di CICAGNA

FOGLIO 18 MAPPE 358 SUB 35
 PARTITA 552

PTA CURBO




PTA COMUNALE

PIANO INTERRATO

B01 n°3

QUANTAMENTO



Scala 1:1000

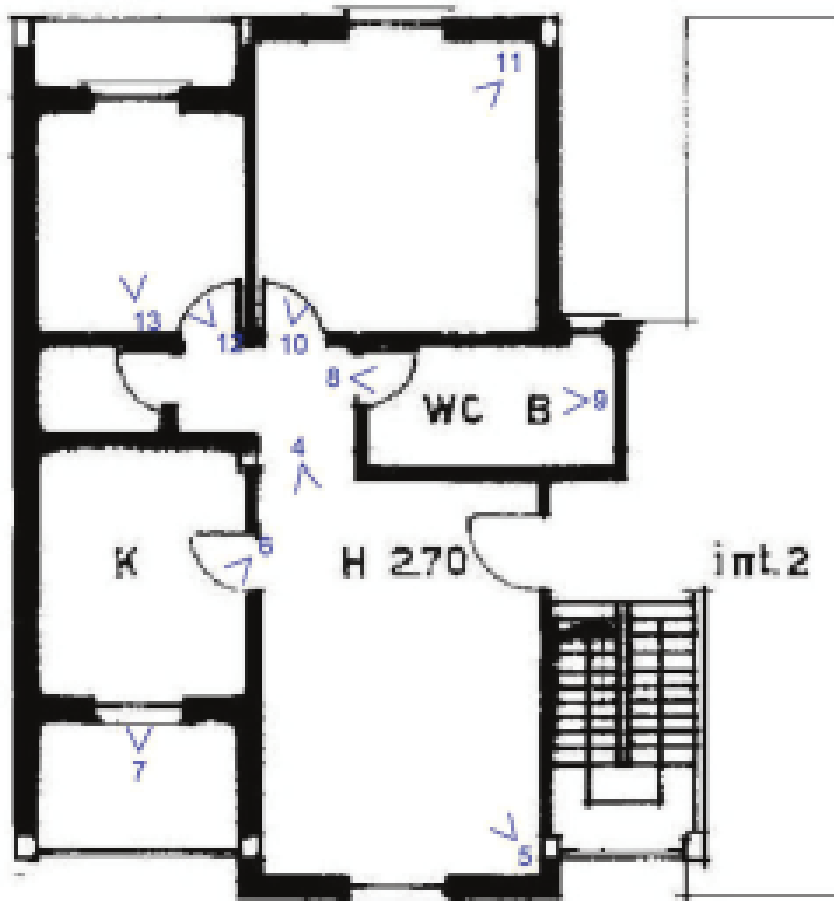
SPAZIO RISERVATO PER LE ANNOTAZIONI D'UFFICIO		Completata dal: <u>ARCHITETTO</u>	
<p>Data <u>28/12/2016</u></p> <p>FOGLIO <u>18</u> MAPPE <u>358</u> SUB <u>35</u></p>	<p>(Firma, data e spazio per timbro)</p> <p><u>PIRELLA G. ROBERTI</u></p> <p>Incarico all'Atto degli <u>ARCHITETTI</u></p> <p>della Provincia di <u>GENOVA</u></p> <p>Aut. <u>28/12/2016</u></p> <p>Firma <u>Luca Pirella</u></p>		

Ultima planimetria in atti

Data presentazione 04/08/1986 - Data: 28/12/2016 - n. T136240 - Richiedente: PRDLCLG7T18D0660
 Totale schede: 1 - Formato di acquisizione: A3(297x420) - Formato stampa richiesto: A4(210x297)

Catasto dei Fabbricati - Situazione al 28/12/2016 - Comune di CICAGNA (0673) - n. Foglio: 18 - Particella: 358 - Subalterno: 35 -
 VIA STATALE PIANEZZA n. 19 piano: S1 interno: 2

Allegato "B": Visura Catastale, inquadramento particella catastale, Planimetrie Catastali, Rilievo fotografico.



Rilievo fotografico appartamento