

**Agenzia del Territorio
CATASTO FABBRICATI
Ufficio Provinciale di
Genova**

Planimetria di u.i.u. in Comune di Moneglia

Località Comoglio

niv.

Identificativi Catastali:

Sesione:

Foglio: 11

Particella: 837

Subalterno:

Compilata da:
Botti Roberto

Iscritto all'albo:
Geometri

Prov. Genova

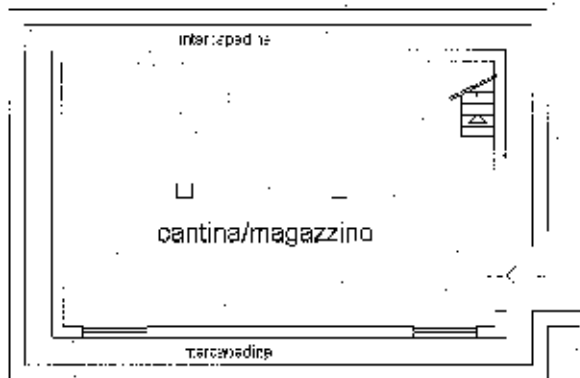
N. 3078

Scheda n. 1

Scala 1:200

Piano Interrato

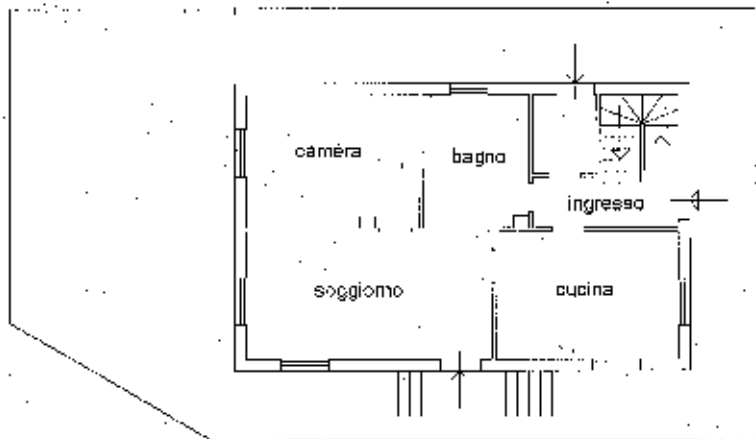
H.: 2.30 ml.



Piano Terra

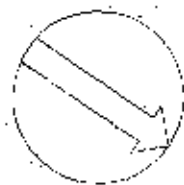
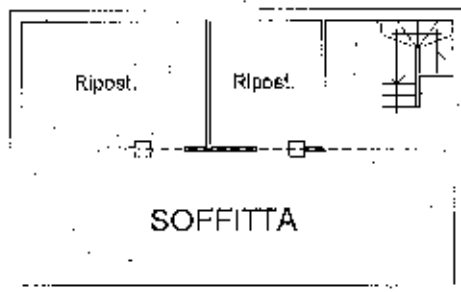
H.: 2.70 ml.

Confinante unico sui 4 lati Mapp.481 stessa ditta



Piano Sottotetto

H. media : 2.60 ml.



Ultima Planimetria in atti