

Allegato n. 15: Planimetria catastale del 1941

Data presentazione: 30/06/1941 - Data: 03/03/2015 - n. GE0046166 - Richiedente GALLI MASSIMO

MINISTERO DELLE FINANZE
DIREZIONE GENERALE DEL CATASTO E DEI SERVIZI TECNICI ERARIALI
NUOVO CATASTO EDILIZIO URBANO
(R. DECRETO-LEGGI 13 APRILE 1948 N. 459)

Planimetria dell'immobile situato nel Comune di Genova Via A. Pellegrini 17-7-B.
Ditta Istituto Fascista Auton. per le Case Popolari della Prov. di Genova.
Allegata alla dichiarazione presentata all'Ufficio Ufficiario Provinciale di Genova.
(*) Ufficio Provinciale di Genova

6098/8 SP

Via A. Pellegrini

Proprietà

intestata

p.I.

ORIENTAMENTO

SCALA DI 1:100

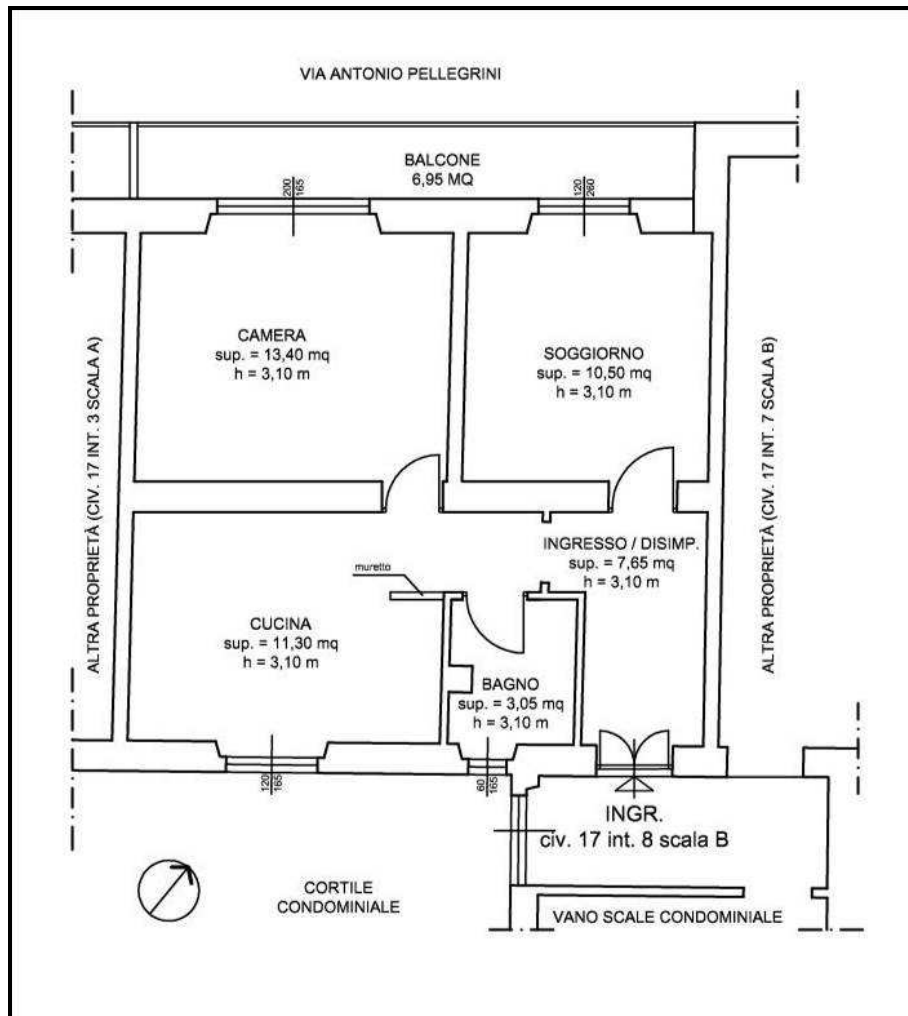
SPAZIO RISERVATO PER LE ANNOTAZIONI D'UFFICIO

COMPILATA DA: Geometra Guido Marzullero
(Prof. Roma e Genova dal 1920)
ISCRITTO ALL'ALBO DEI: Geometri
DELLA PROVINCIA DI: Genova
DATA: _____
FIRMA: [Signature]

Ufficiario Provinciale di Genova

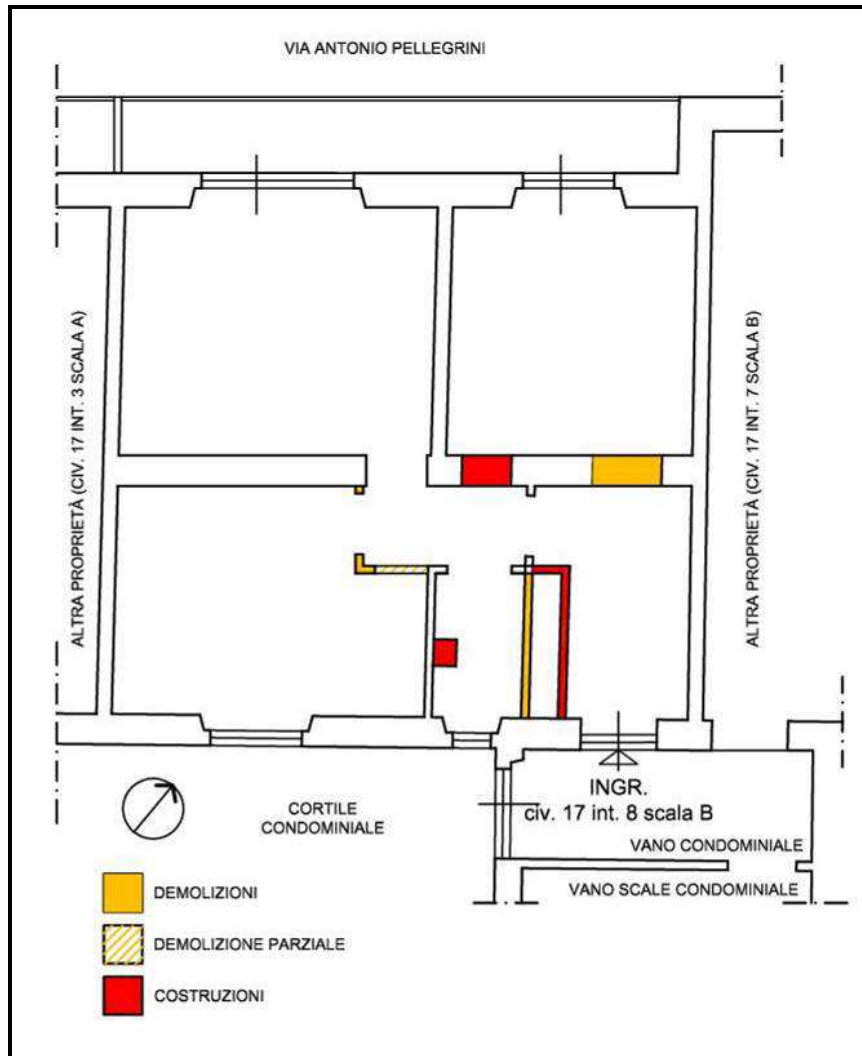
Data presentazione: 30/06/1941 - Data: 03/03/2015 - n. GE0046166 - Richiedente GALLI MASSIMO
Tot.schede: _____ Formato di acq.: A3(297x420) - Fatt. di scala: 1:1
Ultima Planimetria in atti

Allegato n. 16: Planimetrie stato attuale dell'appartamento
(rilievo del 17/03/2015)



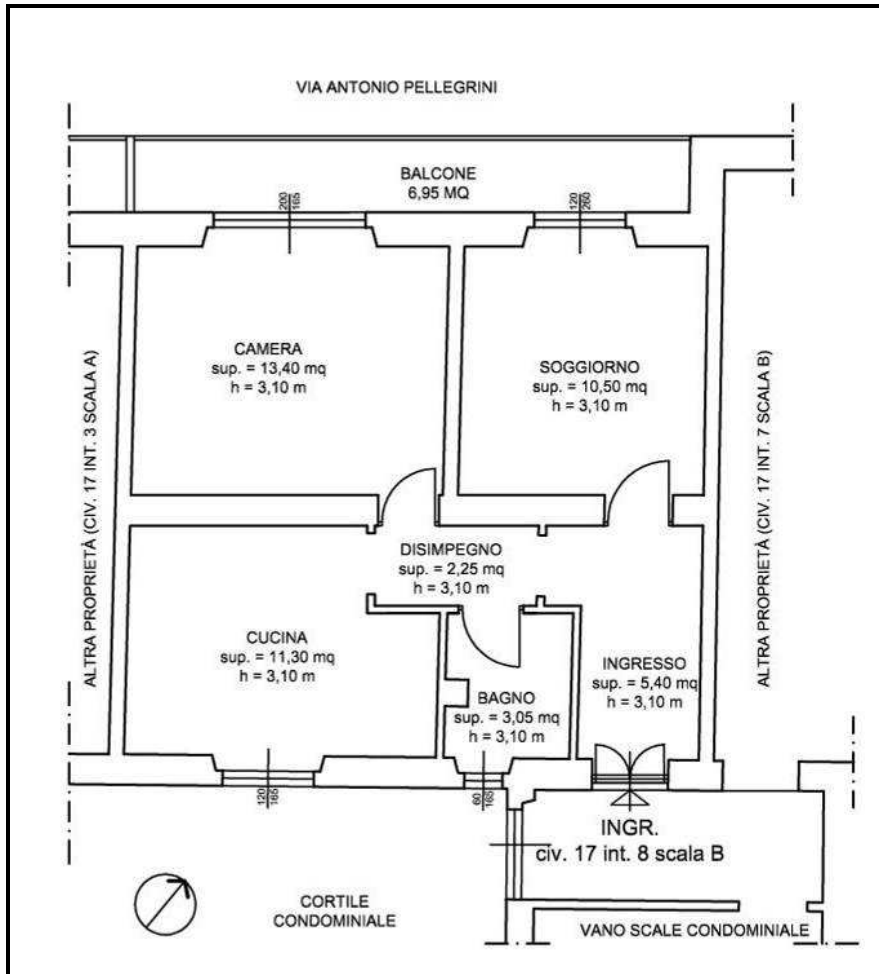
Allegato n. 17: Confronto tra la planimetria catastale del 1941 e lo stato attuale dell'appartamento (corrispondente al catastale del 1999)

Pianta - Scala 1:100



Allegato n. 18: Progetto in Sanatoria

Pianta - Scala 1:100



Allegato n. 19: Confronto tra il Progetto in Sanatoria e lo stato attuale

Pianta - Scala 1:100

