



MINISTERO DELLE FINANZE
DIREZIONE GENERALE DEL CATASTO E DEI SERVIZI TECNICI ERARIALI

ACCERTAMENTO GENERALE DELLA PROPRIETA' IMMOBILIARE URBANA

(R. DECRETO LEGGE 13 APRILE 1939-XVII N°652)

Planimetria degli immobili urbani denunciati con la Scheda N° 21157558

Comune Busalla

Ditta Ercoi Cavella Degostino

Via Vitt. Veneto n°

(*) Segnare cognome, nome, paternità del solo primo intestatario

ACCERTAMENTO GENERALE DELLA
PROPRIETA' IMMOBILIARE URBANA

(R.D.L. 13 aprile 1939-XVII, n. 652)

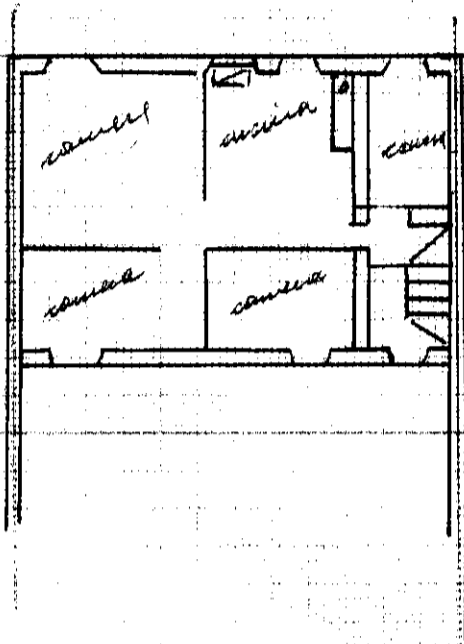
COMUNE
di BUSALLA

Talloncino di riscontro
DELLA
SCHEDA NUMERO

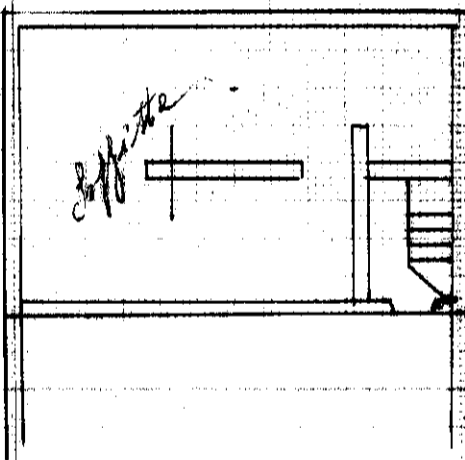
21157558

AVVERTENZA: Il presente talloncino deve essere incollato a cura del dichiarante sulla planimetria (riproducendo la unità immobiliare denunciata con la presente scheda) da presentare ai sensi dell'articolo 7 del R. D. L. 13 aprile 1939-XVII, n. 652.

2 piano alt. m

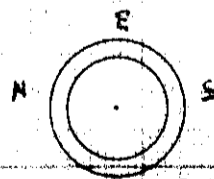


Soffitto alt. media m



Ercoi Cavella
Degostino

ORIENTAMENTO



SCALA di 1:200

Completato da
Geom. G. B. Maffei
(Titolo, nome e cognome del tecnico)

iscritto all'Albo dei Geometri
della Provincia di Verona

Data 31-1-40 Firma Geom. G. B. Maffei