

MODULARIO
F. rig. rend. 487



MINISTERO DELLE FINANZE
DIPARTIMENTO DEL TERRITORIO

CATASTO EDILIZIO URBANO (RDL 13-4-1939, n. 652)

MOD. BN (CEU)

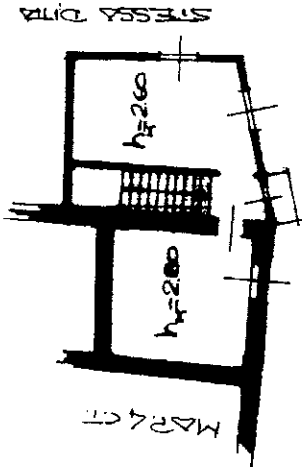
LIRE
500

Planimetria di u.i.u. in Comune di **TRIBOGNA** via **PIANZA**

CIV.

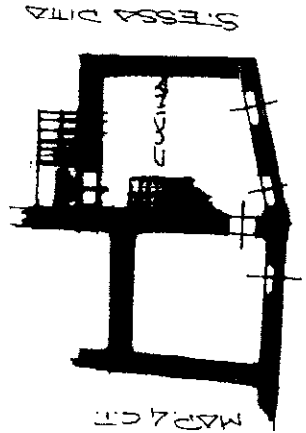
MSP. 13 C.T.

PIANO SECONDO



VIA PIANZA

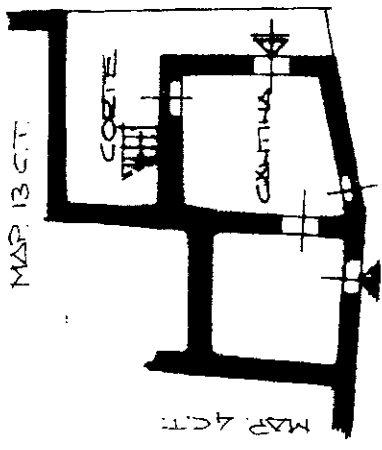
PIANO PRIMO
h=240



VIA PIANZA

Data presa in considerazione: 21/11/1996 - Data: 04/04/2014 - n. T171143 - Richiedente: TCCFBN73C68D548Y
 Totale sellette: 1 - Formato di acquisizione: A4(210x297) - Formato stampa richiesto: A3(297x420)
 Ultima-planimetria-in-atti

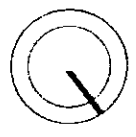
VIA DANIELA



PIANO TERRA
h=2.65

MAP. 269 C.T.

ORIENTAMENTO



VIA PIANNA

Dichiarazione di N.C.
 Denuncia di variazione
 Identificativi catastali
 F. 9
 n. 550 sub

Compilata dal **GEOM. PAOLO LONDERO**
titolo cognome e nome
 iscritto all'albo dei **GEOM.**
 della provincia di **GENOVA** n. **PS17**
 data Firma

UNTE
 RISERVATO ALL'UFFICIO
21 NOV. 1996
 N°

Roma - Istituto PagineGialle e Zecchi - Anno Strada P. 7