

Ufficio Provinciale di Genova - Territorio Servizi Catastali - Direttore MAPPAI SALVADOU



2000

**Agenzia del Territorio
CATASTO FABBRICATI
Ufficio Provinciale di
Genova**

Dichiarazione protocollo n. **GE0375769** del **17/10/2011**

Planimetria di u.i.u. in Comune di Genova - Pegli/voltri

Via Evandro Ferri

civ. 90R

Identificativi Catastali:

Sezione: BOR
Foglio: 68
Particella: 456
Subalterno: 1

Compilata da:
Patrone Angelo

Iscritto all'albo:
Geometri

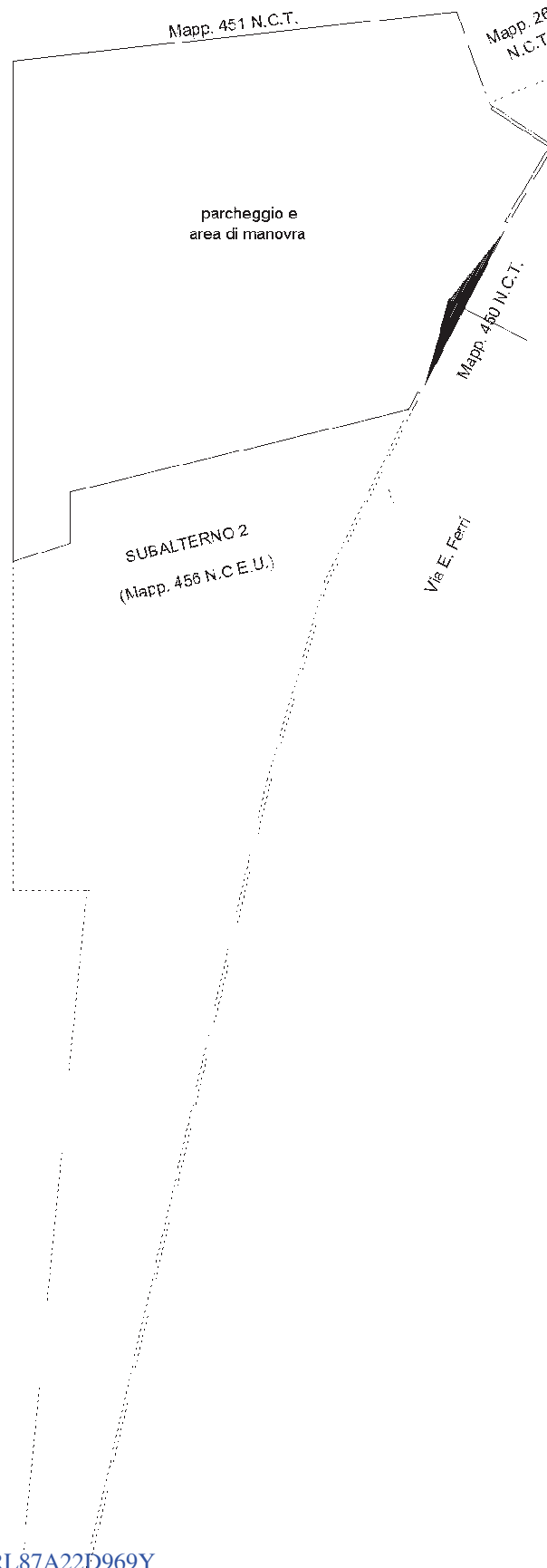
Prov. Genova

N. 2571

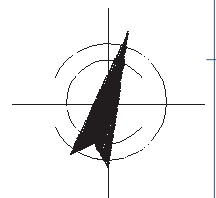
Scheda n. 1 Scala 1:200

PIANO TERRA

Area di Parcheggio Scoperto
(Parcheggio e Area di Manovra)



ORIENTAMENTO



Catasto dei Fabbricati - Situazione al 18/03/2015 - Comune di GENOVA/S (D969) - Sez. Urb.: BOR - Foglio: 68 - Particella: 456 - Subalterno: 1

VIA EVANDRO FERRI n. 90R piano: T;

Ultima planimetria in atti

10 metri

Agenzia del Territorio
CATASTO FABBRICATI
Ufficio provinciale di
Genova

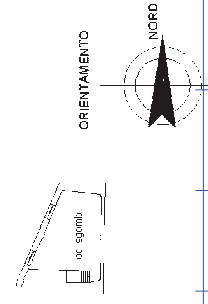

Dichiarazione protocollo n. GB0375714 del 17/10/2011
Planimetria di u.i.v. in Comune di Genova - Pegli/voltri
Via Evandro Ferri div. 34B

Identificativi Catastali:
Sezione: BOR
Foglio: 68
Particella: 27
Subalterno: 55

Compilata da:
Patrone Angelo
Iscritto all'albo:
Geometri
Prov. Genova N. 2571

Scheda n. 251
Scala 1:500

PIANO TERRA



10 metri

Agenzia del Territorio
CATASTO FABBRICATI
Ufficio provinciale di
Genova

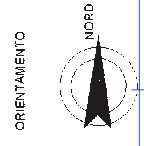

Scheda n. 34B
Scala 1:500

Dichiarazione protocollo n. GB0375714 del 17/10/2011
Planimetria di u.i.v. in Comune di Genova - Foglii/voltri
Via Evandro Ferri div. 34B

Identificativi Catastali:
Sezione: BOR
Foglio: 68
Particella: 27
Subalterno: 55

Compilata da:
Patrone Angelo
Iscritto all'albo:
Geometri
Prov. Genova N. 2571

PIANO SOTTOSTRADA
LOCALE DI SGOMBERO
H sotto trave M. 2,00
H soffitto M. 2,30



10 metri