ALLEGATO 3

TRIBUNALE CIVILE DI GENOVA - Sez. VII

Ufficio Esecuzioni Immobiliari

immobile in Comune di Rapallo (GE)

Galleria Raggio civ. n. 3, int.9, piano 3° (S3)

a Catasto Foglio 37, Particella 79, subalterni 20

STATO ATTUALE - PLANIMETRIA - SCALA 1: 100

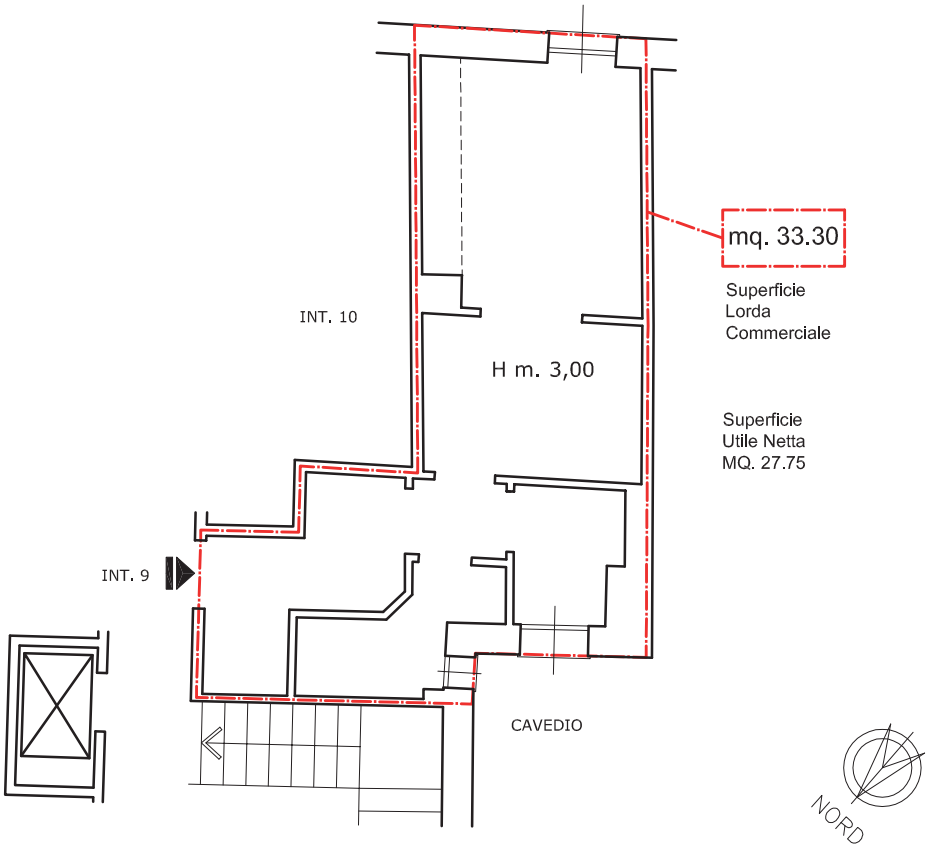

Data presentazione:13/12/1957 - Data: 27/10/2016 - n. T228680 - Richiedente: PZZNRC48M01D969E

ALLEGATO 4

MODULARIO
F. - Cat. N T. - 481

MOD. B (Nuovo Catasto Edilizio Urbano)

MINISTERO DELLE FINANZE
DIREZIONE GENERALE DEL CATASTO E DEI SERVIZI TECNICI ERARIALI

Lire 20

NUOVO CATASTO EDILIZIO URBANO

(R. DECRETO-LEGGE 13 APRILE 1939, N. 652)

Planimetria dell'immobile situato nel Comune di Rapallo Via Matteotti civ. n°5 int. 9

Ditta Raggio Giovanni e Lorenzo fu Giuseppe e Grassi Fermo fu Francesco

Allegata alla dichiarazione presentata all'Ufficio Tecnico Erariale di Genova

ACCERTAMENTO GENERALE DELLA PROPRIETÀ IMMOBILIARE URBANA
(R. D. L. 13 Aprile 1939, n. 652)
COMUNE
di Rapallo
Talloncino di riscontro
DELLA
SCHEDA NUMERO
D
N° 0002718

AVVERTENZA. Il presente talloncino deve essere incollato a cura del dichiarante sulla planimetria (riproducente la unità immobiliare denunciata con la presente scheda) da presentare ai sensi dell'articolo 7 del R. D. L. 13 aprile 1939, n. 652.

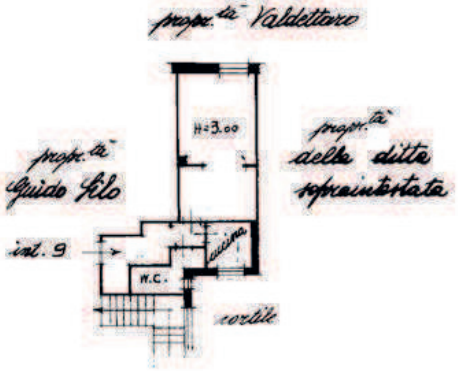

Piano terzo

ORIENTAMENTO

SCALA DI 1:200

SPAZIO RISERVATO PER LE ANNOTAZIONI D'UFFICIO

DATA
PROT. N°

Compilata dal geom. Vincenzo Rivieccio
(Titolo, nome e cognome del tecnico)

Iscritto all'Albo dei geometri n. 901
della Provincia di Genova
DATA 10 luglio 1954
Firma: Rivieccio Vincenzo

Data presentazione:13/12/1957 - Data: 27/10/2016 - n. T228680 - Richiedente: PZZNRC48M01D969E
Totale schede: 1 - Formato di acquisizione: A3(297x420) - Formato stampa richiesto: A3(297x420)
Ultima planimetria in atti

Catasto dei Fabbricati - Situazione al 27/10/2016 - Comune di RAPALLO (H183) - < Foglio: 37 - Particella: 79 - Subalterno: 20 >
GALLERIA RAGGIO n. 3 piano: S3;

10 metri

ALLEGATO 5

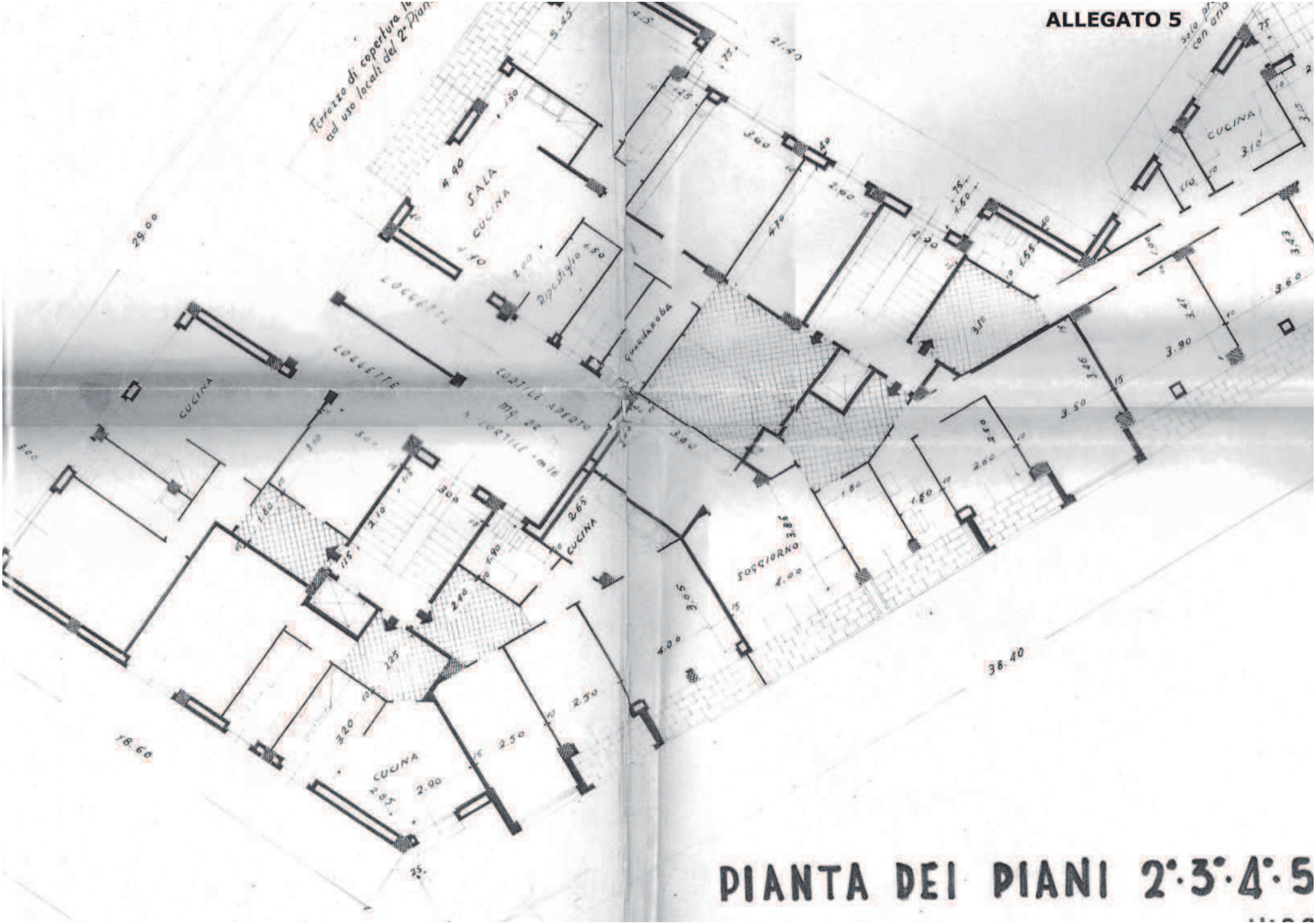

PIANTA DEI PIANI 2°·3°·4°·5

ALLEGATO 6

PIANTA DEI PIANI 2°·3°·4°·5