


Planimetria U.I.U.

Data presentazione: 02/04/1986 - Data: 19/07/2013 - n. T38391 - Richiedente: CRLNLS74S46D9691

Catasto dei Fabbricati - Situazione al 19/07/2013 - Comune di GENOVA/Q (D969) - < Sez. Urb.: GEC - Foglio: 11 - Particella: 313 - Subalterno: 24 - VIA BIANCHETTI n. 2 piano: 8 interno: 24;



**MINISTERO DELLE FINANZE**  
DIREZIONE GENERALE DEL CATASTO E DEI SERVIZI TECNICI ERARIALI

Vol. A (Nuovo Catasto Edilizia Urbana)

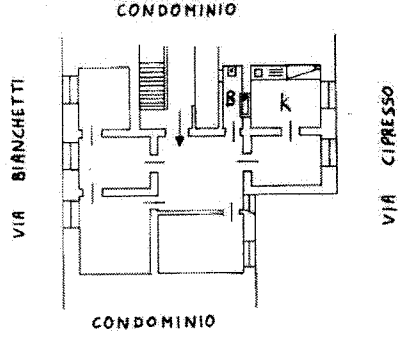
Lire  
200

## NUOVO CATASTO EDILIZIO URBANO

(R. DECRETI LEGGE 13 APRILE 1998, N. 52)

Planimetria dell'immobile situato nel Comune di GENOVA Via BIANCHETTI 2/24  
 Ditta BIANCHETTI MATILDE  
 Allegata alla dichiarazione presentata all'Ufficio Tecnico Erariale di GENOVA

PARTITA	92549
FOGLIO	11
MADDALE	313
SUB	24




CONDominio

CONDominio

ALTEZZA = m. 2,87 ÷ 2,89

ORIENTAMENTO



SCALA DI 1:200

SPAZIO RISERVATO PER LE ANNOTAZIONI D'UFFICIO

DATA PROT. N.	18468
------------------	-------

Compilata dal **GEOMETRA**  
**ALESSANDRO FERRANDO**  
(Tributo, perito e ingegnere del Catasto)

Iscritto all'Albo dei **GEOMETRI**  
della Provincia di **GENOVA**

DATA  
Firma: *A. Ferrando*

10 metri

Ultima planimetria in atti

Data presentazione: 02/04/1986 - Data: 19/07/2013 - n. T38391 - Richiedente: CRLNLS74S46D9691  
 Totale schede: 1 - Formato di acquisizione: A3(297x420) - Formato stampa richiesto: A4(210x297)