

Agenzia del Territorio
CATASTO FABBRICATI
Ufficio Provinciale di
Genova

Dichiarazione protocollo n. GE0399936 del 09/11/2011

Planimetria di u.i.u. in Comune di Ronco Scrivia

Via Montegrappa

civ. 72

Identificativi Catastali:

Sezione:

Foglio: 20

Particella: 490

Subalterno: 16

Compilata da:

Sighieri Mauro

Iscritto all'albo:
Geometri

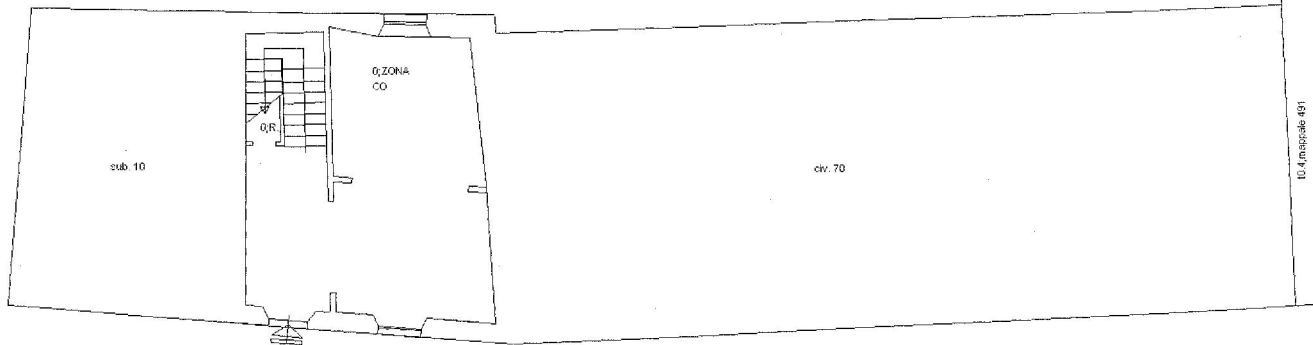
Prov. Genova

N. 2174

Scheda n. 1

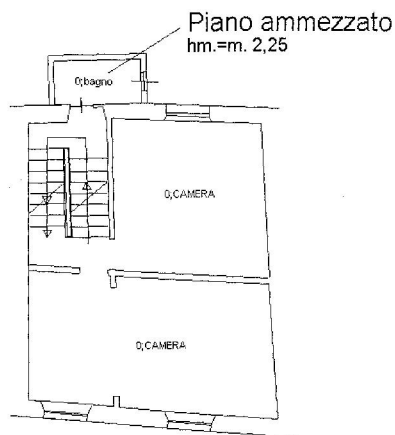
Scala 1:200

Piano terreno
hm. = m. 2,70

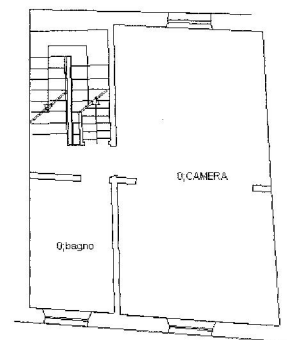


via Montegrappa

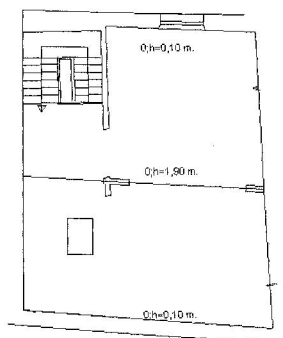
Piano primo
hm. = m. 2,70



Piano secondo
hm. = m. 2,70



Piano terzo (sottotetto)
hmax = m. 1,90



Catasto dei fabbricati - Situazione al 18/09/2015 - Comune di RONCO SCRIVIA (H1536) - Foglio: 20 Particella: 490 - Subalterno 16 - VIA MONTEGRAPPA n. 72 piano: 1;

Ultima Planimetria in atti

Firmato Da: BAZZANI PAOLA Emesso Da: ARUBAPEC S.P.A. NG CA 3 Serial#: 7d1f666df1425421ff5a3d0877c15c10