
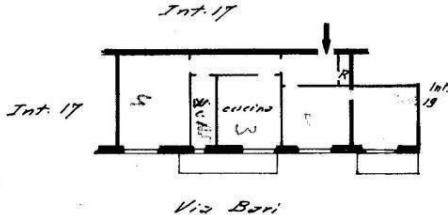



Planimetria

Data presentazione: 29/09/1961 - Data: 07/09/2016 - n. T269491 - Richiedente: CRLNLS74S46D969I

Catasto dei Fabbricati - Situazione al 07/09/2016 - Comune di GENOVA (D969) - < Sez.Urb.: GEC - Foglio: 11 - Particella: 1214 - Subalterno: 24 - VIA BARI n. 24/18 piano: 5;	<p>MODULARIO F. - Cat. S. T. - 315</p> <p> MINISTERO DELLE FINANZE DIREZIONE GENERALE DEL CATASTO E DEI SERVIZI TECNICI ERARIALI NUOVO CATASTO EDILIZIO URBANO <small>(R. DECRETO-LEGE 13 APRILE 1939, N. 637)</small></p> <p>Mod. B (Nuovo Catasto Edilizio Urbano)</p> <p>Lire 20</p> <p>Planimetria dell'immobile situato nel Comune di <u>GENOVA</u> Via <u>Bari 24/18</u> Ditta <u>Cantieri Edili - s.p.a. con sede in Genova</u> Allegata alla dichiarazione presentata all'Ufficio Tecnico Erariale di <u>GENOVA</u></p>				
	<p>40/46/18</p> <p>V PIANO H: 3.00</p>  <p>10 metri</p> <p>ORIENTAMENTO</p>  <p>SCALA DI 1:200</p>				
<p>SPAZIO RISERVATO PER LE ANNOTAZIONI D'UFFICIO</p> <table border="1"><tr><td>DATA</td><td></td></tr><tr><td>PROT. N°</td><td></td></tr></table>	DATA		PROT. N°		<p>Compilata dal <u>T. Ing.</u> <small>(Titolo, data e cognome del tecnico)</small> <u>Francesco-Paolo Caporin</u> Iscritto all'Albo degli Ingegneri della Provincia di <u>Genova</u> DATA <u>20-7-1961</u> Firma: <u>[Signature]</u></p>
DATA					
PROT. N°					

Ultima planimetria in atti

Data presentazione: 29/09/1961 - Data: 07/09/2016 - n. T269491 - Richiedente: CRLNLS74S46D969I
Totale schede: 1 - Formato di acquisizione: A3(297x420) - Formato stampa richiesto: A4(210x297)

